

ROMÂNIA
JUDEȚUL BISTRIȚA-NĂȘĂUD



CONSILIUL JUDEȚEAN

PROIECT DE HOTĂRÂRE nr.X/13624 din 03.07.2026
privind aprobarea dezlipirii imobilului-drum DJ 173, situat în comuna
Dumitrița, localitatea Ragla, înscris în CF. nr.31009 Dumitrița, proprietate
publică a județului Bistrița-Năsăud și darea în administrare temporară
Consiliului local al Comunei Dumitrița a imobilului cu nr.cadastral 32624
din drumul județean DJ 173

Consiliul Județean Bistrița-Năsăud, întrunit în ședință extraordinară, în data de _____, în prezența președintelui și a _____ de consilieri județeni;

Având în vedere:

- Referatul de aprobare nr.X/13622 din 03.07.2026 al Vicepreședintelui Consiliului Județean Bistrița-Năsăud;
- raportul nr.III/13628 din 03.07.2026 al Direcției investiții, drumuri județene din cadrul Consiliului Județean Bistrița-Năsăud;
- adresele nr.2212/26.05.2026 și nr.2619/30.06.2026 ale Primăriei Comunei Dumitrița, înregistrate la Consiliul Județean Bistrița-Năsăud cu nr.III/10462 din 27.05.2026 și nr.III/13274 din 30.06.2026;
- prevederile art.25 alin.(2) din Legea cadastrului și a publicității imobiliare nr.7/1996, republicată, cu modificările și completările ulterioare;
- prevederile art.858, art.861, art.867, art.868, art.879 alin.(2) și alin.(5), art.880 din Legea nr.287/2009 privind Codul civil, republicată, cu modificările și completările ulterioare;
- prevederile art.2 alin.(2), alin.(3), art.7, art.22 și art.22¹ alin.(3)-(11) și art.40 alin.(1) din Ordonanța Guvernului nr.43/1997 privind regimul drumurilor, republicată, cu modificările și completările ulterioare;
- prevederile poziției nr.23 din Anexa nr.2.6 la Hotărârea Guvernului nr.540/2000 privind aprobarea încadrării în categorii funcționale a drumurilor publice și a drumurilor de utilitate privată deschise circulației publice, cu modificările și completările ulterioare;
- prevederile poziției nr.22, Secțiunea I din Anexa nr.1 la Hotărârea Guvernului nr.905/2002 privind atestarea domeniului public al județului Bistrița-Năsăud, precum și al municipiului, orașelor și comunelor din județul Bistrița-Năsăud, cu modificările și completările ulterioare;
- prevederile art.18 lit.e), art.26 lit.a), art.126 lit.a), art.127 alin.(1), art.129, art 130 alin.(1) lit.a), alin.(2), alin.(6), alin.(7) din Anexa la Ordinul directorului general al Agenției Naționale de Cadastru și Publicitate Imobiliară nr.600/2023 pentru aprobarea Regulamentului de recepție și înscriere în evidențele de cadastru și carte funciară, cu modificările și completările ulterioare;
- Extrasul de carte funciară nr.31009 Dumitrița;

- Referatul de admitere dezmembrare imobil referitor la cererea înregistrată sub nr.41253 din 24.06.2026 emis de către Oficiul de Cadastru și Publicitate Imobiliară Bistrița-Năsăud - Biroul de Cadastru și Publicitate Imobiliară Bistrița și Documentația tehnică întocmită de către Societatea GEOLAND SRL comunicate prin adresa nr.GLD180 din 03.07.2026, înregistrată la Consiliul Județean Bistrița-Năsăud sub nr.III/13611 din 03.07.2026;

- avizul nr.____ din __.07.2026 al Comisiei de administrație și urbanism;

- avizul nr.____ din __.07.2026 al Comisiei juridice și de fonduri europene;

În temeiul prevederilor art.173 alin.(1) lit.c), lit.d), alin.(4) lit.a), alin.(5) lit.l), art.182 alin.(1), alin.(4) coroborat cu art.139 alin.(3) lit.g), art.196 alin.(1) lit.a), art.286 alin.(3), art.290, art.297 alin.(1) lit.a) și art.298-300 din Ordonanța de urgență a Guvernului nr.57/2019 privind Codul administrativ, cu modificările și completările ulterioare,

HOTĂRĂȘTE:

Art.1 (1) Se aprobă dezlipirea imobilului-drum județean DJ 173, situat în comuna Dumitrița, localitatea Ragla, înscris în CF. nr.31009 Dumitrița, proprietate publică a județului Bistrița-Năsăud, conform Referatului de admitere dezmembrare imobil referitor la cererea înregistrată sub nr.41253 din 24.06.2026 emis de către Oficiul de Cadastru și Publicitate Imobiliară Bistrița-Năsăud - Biroul de Cadastru și Publicitate Imobiliară Bistrița, înregistrat la Consiliul Județean Bistrița-Năsăud sub nr.III/13611 din 03.07.2026, prevăzut în Anexa nr.1 care face parte integrantă din prezenta hotărâre.

(2) Prin dezlipirea imobilului prevăzut la alin.(1) se formează două corpuri de proprietate distincte, după cum urmează:

1. imobilul identificat cu Nr.cadastral:32623, în suprafață de 67055 mp, teren intravilan și extravilan, categoria de folosință: drum, neîmprejmuit;

2. imobilul identificat cu Nr.cadastral:32624, în suprafață de 470 mp, teren intravilan, categoria de folosință: drum, neîmprejmuit.

Art.2 (1) Se aprobă darea în administrare temporară Consiliului local al Comunei Dumitrița a imobilului prevăzut la Art.1 alin.(2) pct.2, identificat cu nr.cadastral 32624, proprietate publică a Județului Bistrița-Năsăud, având datele de identificare prevăzute în Anexa nr.2, care face parte integrantă din prezenta hotărâre.

(2) Darea în administrare temporară a imobilului prevăzut la alin.(1) se face pe o perioadă de 5 ani, în scopul realizării lucrărilor de amenajare a unor spații de parcare.

(3) Predarea-preluarea imobilului prevăzut la alin.(1) se va face, ulterior finalizării operațiunii cadastrale de dezlipire, pe bază de protocol de predare-preluare, întocmit conform Anexei nr.3, care face parte integrantă din prezenta hotărâre.

Art.3 Prezenta hotărâre constituie titlu necesar Oficiului de Cadastru și Publicitate Imobiliară Bistrița-Năsăud - Biroul de Cadastru și Publicitate Imobiliară Bistrița pentru exprimarea consimțământului de înscriere în cartea funciară a imobilelor rezultate prin efectuarea dezlipirii potrivit art.1.

Art.4 Prezenta hotărâre a fost adoptată cu un număr de __ voturi „pentru”.

Art.5 Cu ducerea la îndeplinire a prevederilor prezentei hotărâri se încredințează Direcția juridică, administrație locală și Direcția economică din cadrul Consiliului Județean Bistrița-Năsăud.

Art.6 Prezenta hotărâre se comunică, de către Serviciul resurse umane, organizare, relația cu consiliul județean, IT, cu:

- Direcția economică;
- Direcția investiții, drumuri județene;
- Consiliul local al Comunei Dumitrița;
- Instituția Prefectului - județul Bistrița-Năsăud.

**INIȚIATOR:
VICEPREȘEDINTE,
CRISTIAN-COSTEL CÂRLIG**

**AVIZ DE LEGALITATE:
p. SECRETARUL GENERAL AL JUDEȚULUI,
DIRECTOR EXECUTIV.
ELENA BUTTA**

Nr. ____

Din __.__.2026

Întocmit: M.F.C./P.C.G/1 ex.

NOTĂ: prezenta hotărâre se adoptă cu majoritate absolută (votul majorității consilierilor județeni în funcție - art.182 alin.(1) și alin.(4) coroborat cu art.139 alin.(3) lit.g) din Codul administrativ).

Verificat: Compartimentul pregătire documente, Monitorul Oficial Local	Avizat: Serviciul resurse umane, organizare, relația cu consiliul județean, IT
Butnariu Camelia-Nicoleta, consilier superior	Borgovan Paul-Ioan, șef serviciu
Semnătura:	Semnătura:
Data: __.07.2026	Data: __.07.2026



Oficiul de Cadastru și Publicitate Imobiliară BISTRITA-NASAUD
Biroul de Cadastru și Publicitate Imobiliară Bistrita
 Adresa: Localitate:Bistrita, Str. Nicolae Titulescu Nr. 50A, Tel. 0263/236946, Fax. 0263/239254

Nr.cerere	41253
Ziua	24
Luna	06
Anul	2026

REFERAT DE ADMITERE
 (Dezmembrare imobil)

Anexa nr.1 la
 Hotararea Consiliului Județean Bistrița-Năsăud
 nr. ___ din __.07.2026

Domnului/Doamnei JUDEȚUL BISTRIȚA - NĂSĂUD
 Domiciliul Jud. Bistrita Nasaud, UAT Bistrița, Loc. Bistrita, Piata Petru Rareș, Nr. 1

Referitor la cererea inregistrată sub numărul **41253** din data **24-06-2026**, vă informăm:

Imobilul situat in Loc. Ragla, Jud. Bistrita Nasaud, UAT Dumitrita avand numarul cadastral 31009 a fost dezmembrat in imobilele:

- 1) **32623** situat in Loc. Ragla, Jud. Bistrita Nasaud, UAT Dumitrita avand suprafata măsurată 67055 mp;
- 2) **32624** situat in Loc. Ragla, Jud. Bistrita Nasaud, UAT Dumitrita avand suprafata măsurată 470 mp;

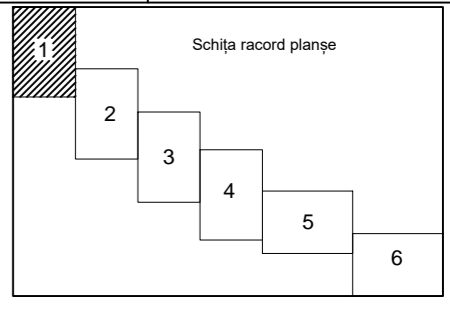
Certific că informațiile din prezentul extras sunt conforme cu datele din planul cadastral de carte funciară al OCPI BISTRITA-NASAUD la data: 29-06-2026.

Situația prezentată poate face obiectul unor modificări ulterioare, in condițiile Legii cadastrului și a publicității imobiliare nr. 7/1996, republicată, cu modificările și completările ulterioare.

Inspector
ARTUR FERENT

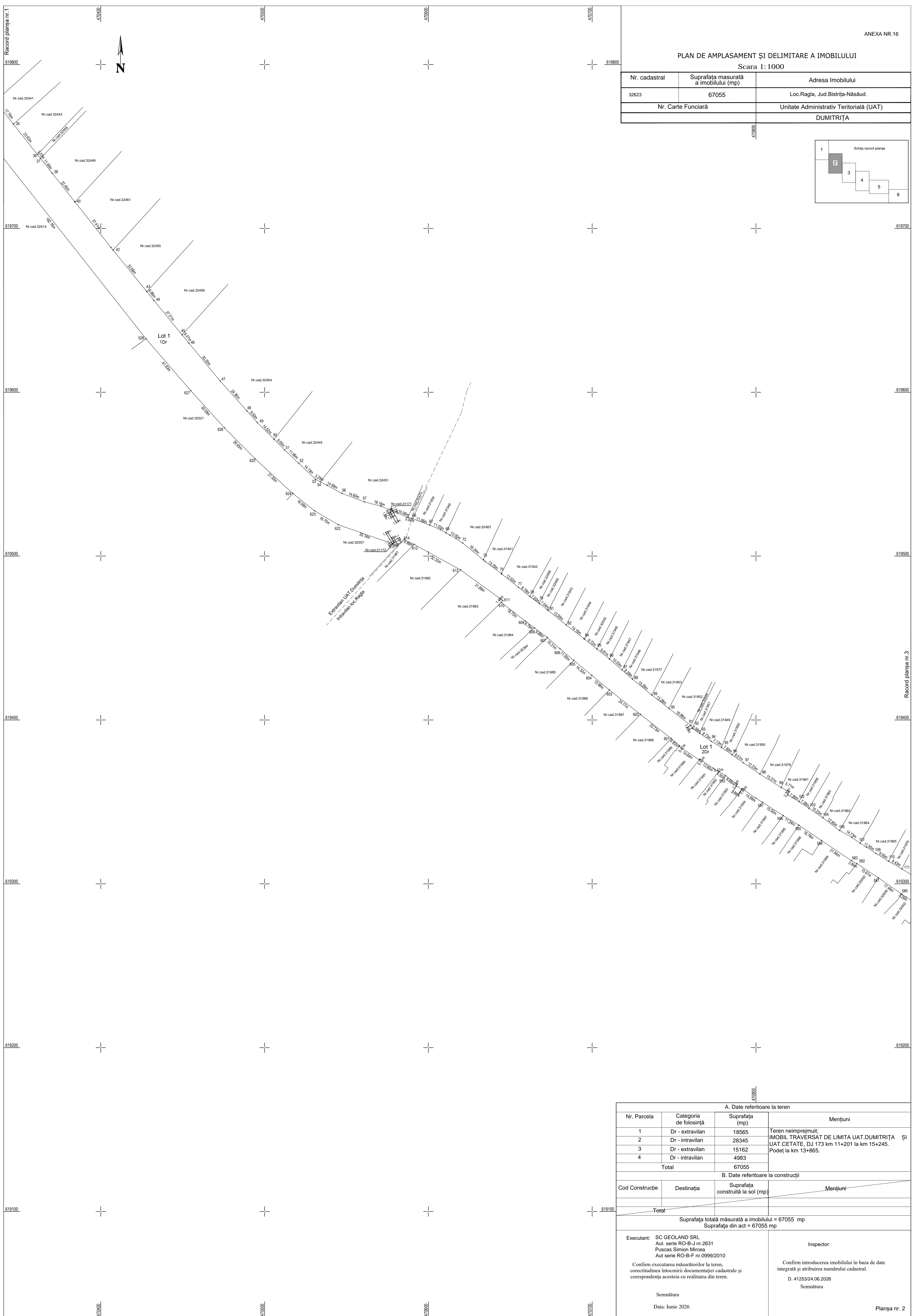
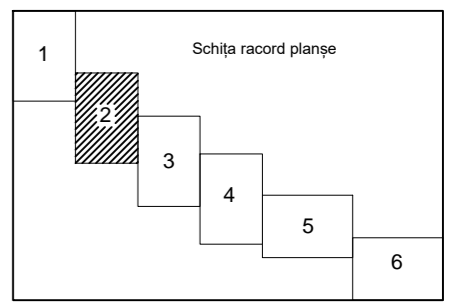
PLAN DE AMPLASAMENT ŞI DELIMITARE A IMOBILULUI
Scara 1:1000

Nr. cadastral	Suprafata masurata a imobilului (mp)	Adresa Imobilului
32623	67055	Loc.Ragla, Jud.Bistrita-Nasaud.
Nr. Carte Funciara		Unitate Administrativ Teritoriala (UAT)
		DUMITRIŢA



PLAN DE AMPLASAMENT ŞI DELIMITARE A IMOBILULUI
Scara 1:1000

Nr. cadastral	Suprafata masurata a imobilului (mp)	Adresa Imobilului
32623	67055	Loc.Ragla, Jud.Bistrita-Nasaud.
Nr. Carte Funciara		Unitate Administrativ Teritoriala (UAT)
		DUMITRIŢA



A. Date referitoare la teren			
Nr. Parcela	Categoria de folosinta	Suprafata (mp)	Mentijuni
1	Dr - extravilan	18565	Teren neimprejmuit;
2	Dr - intravilan	28345	IMOBIL TRAVERSAT DE LIMITA UAT.DUMITRIŢA ŞI UAT.CETATE, DJ 173 km 11+201 la km 15+245.
3	Dr - extravilan	15162	Podet la km 13+865.
4	Dr - intravilan	4983	
Total		67055	

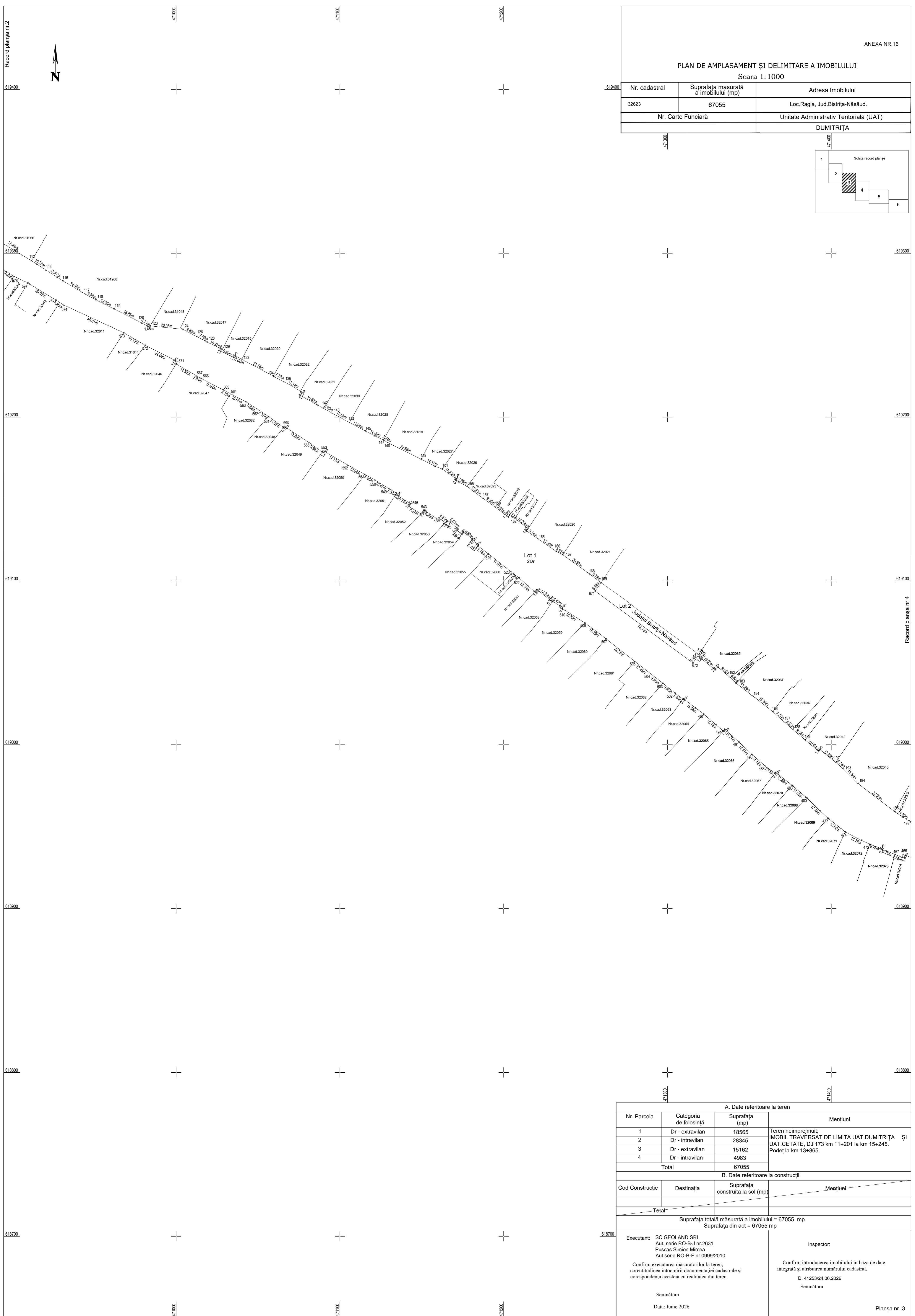
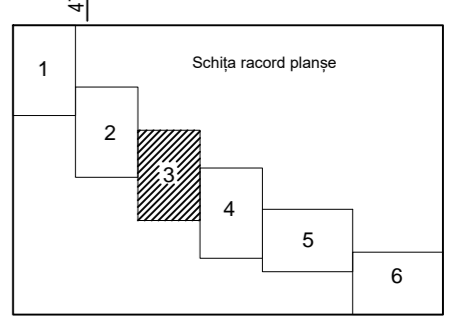
B. Date referitoare la constructii			
Cod Constructie	Destinatia	Suprafata construita la sol (mp)	Mentijuni
Total			

Suprafata totala masurata a imobilului = 67055 mp	
Suprafata din act = 67055 mp	
Executant: SC GEOLAND SRL Aut. serie RO-B-J nr.2631 Puscas Simion Mircea Aut serie RO-B-F nr.0999/2010 Confirma executarea masuratorilor la teren, corectitudinea intocmirii documentatiei cadastrale si corespondenta acesteia cu realitatea din teren. Semnatura Data: Iunie 2026	Inspector: Confirma introducerea imobilului in baza de date integrata si atribuirea numarului cadastral. D. 41253/24.06.2026 Semnatura

PLAN DE AMPLASAMENT ŞI DELIMITARE A IMOBILULUI

Scara 1: 1000

Nr. cadastral	Suprafaţa măsurată a imobilului (mp)	Adresa Imobilului
32623	67055	Loc.Ragla, Jud.Bistriţa-Năsăud.
Nr. Carte Funciară		Unitate Administrativ Teritorială (UAT)
DUMITRIŢA		

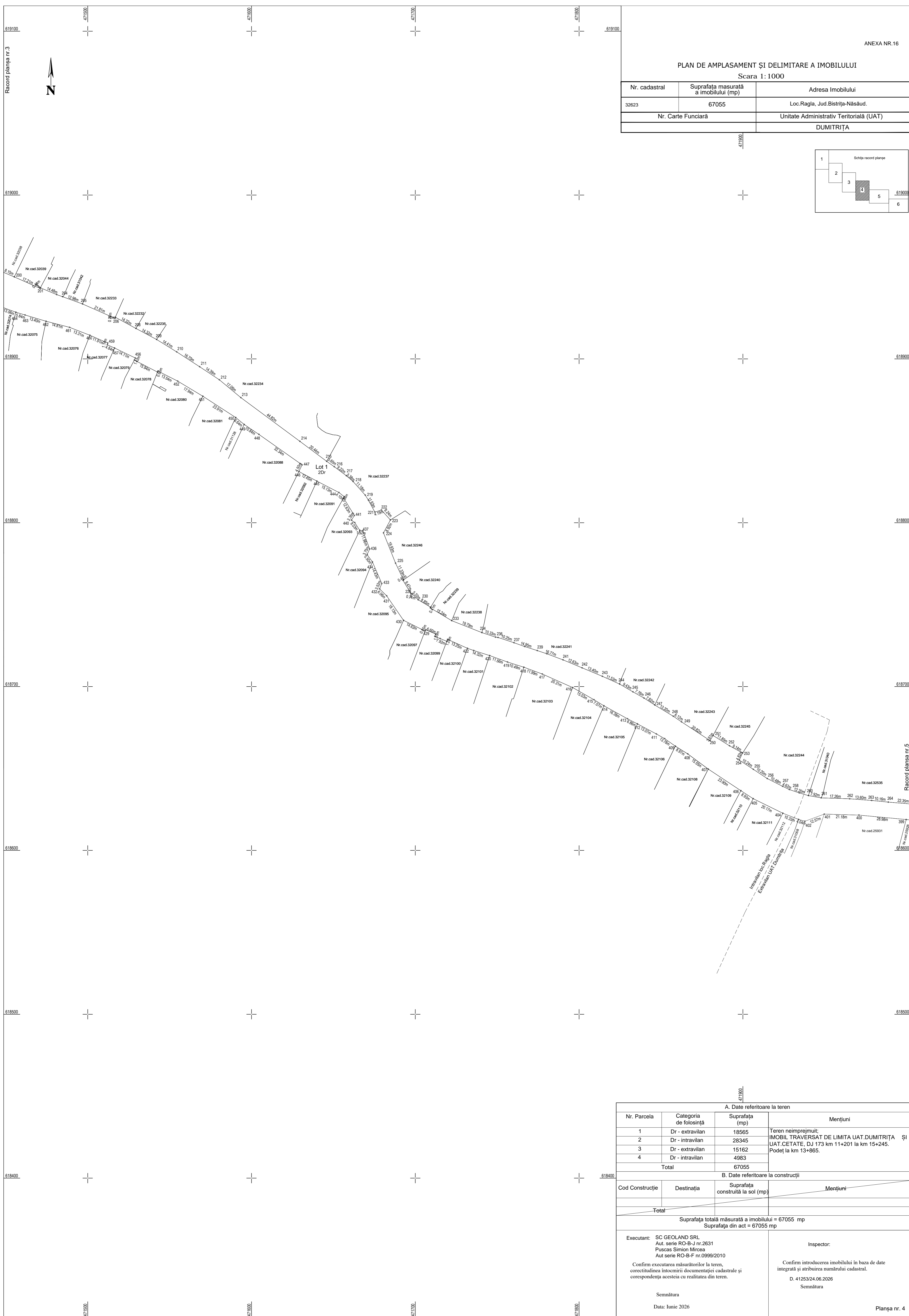
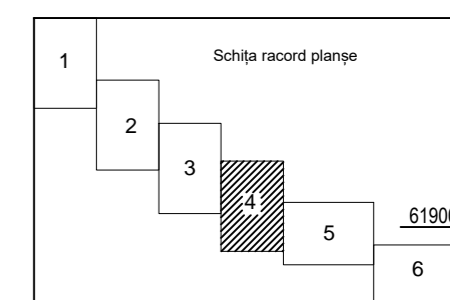


A. Date referitoare la teren			
Nr. Parcela	Categoria de folosinţă	Suprafaţa (mp)	Menţiuni
1	Dr - extravilan	18565	Teren neimprejmuit; IMOBIL TRAVERSAT DE LIMITA UAT.DUMITRIŢA ŞI UAT.CETATE, DJ 173 km 11+201 la km 15+245. Podeţ la km 13+865.
2	Dr - intravilan	28345	
3	Dr - extravilan	15162	
4	Dr - intravilan	4983	
Total		67055	
B. Date referitoare la construcţii			
Cod Construcţie	Destinaţia	Suprafaţa construită la sol (mp)	Menţiuni
Total			
Suprafaţa totală măsurată a imobilului = 67055 mp			
Suprafaţa din act = 67055 mp			
Executant: SC GEOLAND SRL Aut. serie RO-B-J nr.2631 Puscas Simion Mircea Aut serie RO-B-F nr.0999/2010		Inspector:	
Confirm executarea măsurătorilor la teren, corectitudinea întocmirii documentaţiei cadastrale şi corespondenţa acesteia cu realitatea din teren.		Confirm introducerea imobilului în baza de date integrată şi atribuirea numărului cadastral. D. 41253/24.06.2026	
Semnătura Data: Iunie 2026		Semnătura	

PLAN DE AMPLASAMENT ȘI DELIMITARE A IMOBILULUI

Scara 1: 1000

Nr. cadastral	Suprafața măsurată a imobilului (mp)	Adresa Imobilului
32623	67055	Loc.Ragla, Jud.Bistrița-Năsăud.
Nr. Carte Funciară		Unitate Administrativ Teritorială (UAT)
DUMITRIȚA		



A. Date referitoare la teren

Nr. Parcela	Categoria de folosință	Suprafața (mp)	Mențiuni
1	Dr - extravilan	18565	Teren neîmprejmuit;
2	Dr - intravilan	28345	IMOBIL TRAVERSAT DE LIMITA UAT.DUMITRIȚA ȘI UAT.CETATE. DJ 173 km 11+201 la km 15+245.
3	Dr - extravilan	15162	Podet la km 13+865.
4	Dr - intravilan	4983	
Total		67055	

B. Date referitoare la construcții

Cod Construcție	Destinația	Suprafața construită la sol (mp)	Mențiuni
Total			

Suprafața totală măsurată a imobilului = 67055 mp

Suprafața din act = 67055 mp

Executant: SC GEOLAND SRL
Aut. serie RO-B-J nr.2631
Puscas Simion Mircea
Aut serie RO-B-F nr.0999/2010

Confirm executarea măsurătorilor la teren,
corectitudinea întocmirii documentației cadastrale și
correspondența acesteia cu realitatea din teren.

Semnătura

Data: Iunie 2026

Inspector:

Confirm introducerea imobilului în baza de date
integrată și atribuirea numărului cadastral.

D. 41253/24.06.2026

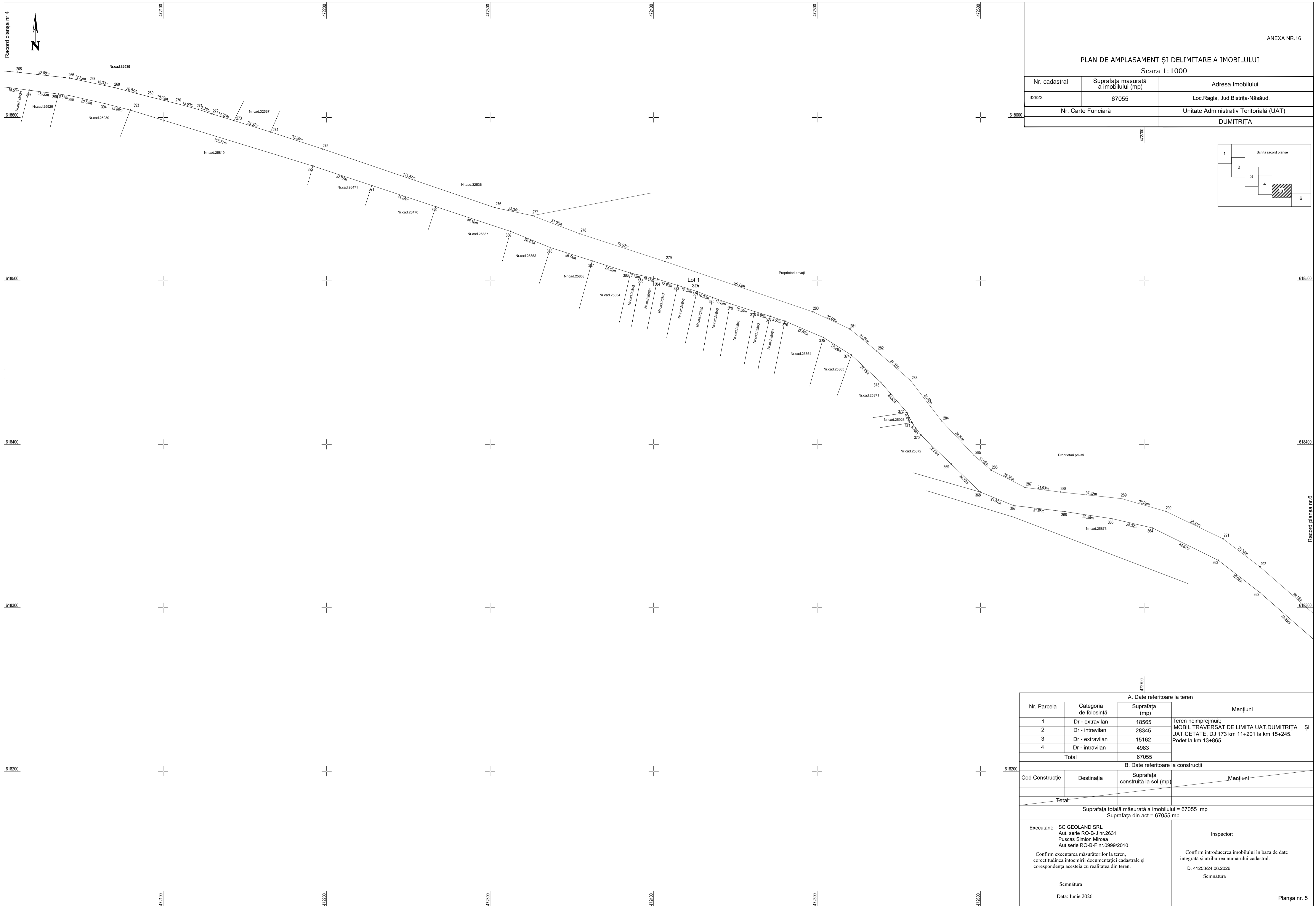
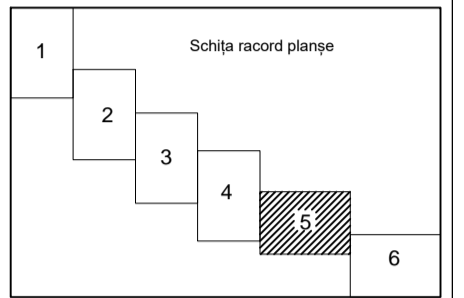
Semnătura

Planșa nr. 4

PLAN DE AMPLASAMENT ȘI DELIMITARE A IMOBILULUI

Scara 1:1000

Nr. cadastral	Suprafața măsurată a imobilului (mp)	Adresa Imobilului
32623	67055	Loc. Ragla, Jud. Bistrița-Năsăud.
Nr. Carte Funciara		Unitate Administrativ Teritorială (UAT)
		DUMITRIȚA


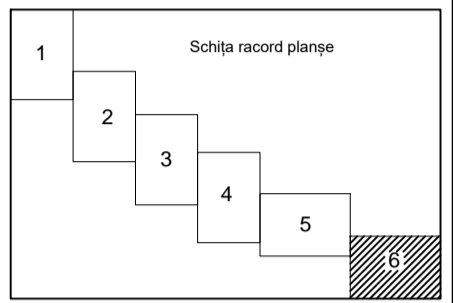


A. Date referitoare la teren			
Nr. Parcela	Categoria de folosință	Suprafata (mp)	Mențiuni
1	Dr - extravilan	18565	Teren neînprețuit, IMOBIL TRĂVERSĂT DE LIMITA UAT DUMITRIȚA ȘI UAT CETATE, DJ 173 km 11+201 la km 15+245. Podeț la km 13+865.
2	Dr - intravilan	28345	
3	Dr - extravilan	15162	
4	Dr - intravilan	4983	
Total		67055	
B. Date referitoare la construcții			
Cod Construcție	Destinația	Suprafata construită la sol (mp)	Mențiuni
Total			
Suprafata totală măsurată a imobilului = 67055 mp Suprafata din act = 67055 mp			
Executant: SC GEOLAND SRL Aut. serie RO-B-J nr.2631 Puscas Simion Mircea Aut serie RO-B-F nr.0999/2010		Inspector:	
Confirm executarea măsurătorilor la teren, corectitudinea întocmirii documentației cadastrale și corespondența acesteia cu realitatea din teren.		Confirm introducerea imobilului în baza de date integrată și atribuirea numărului cadastral. D. 41253/24.06.2026	
Semnătura Data: Iunie 2026		Semnătura	

PLAN DE AMPLASAMENT ȘI DELIMITARE A IMOBILULUI

Scara 1:1000

Nr. cadastral	Suprafata masurata a imobilului (mp)	Adresa Imobilului
32623	67055	Loc. Ragla, Jud. Bistrița-Năsăud.
Nr. Carte Funciara		Unitate Administrativ Teritoriala (UAT)
		DUMITRIȚA



A. Date referitoare la teren

Nr. Parcela	Categoria de folosinta	Suprafata (mp)	Mențiuni
1	Dr - extravilan	18565	Teren neînprețuit, IMOBIL TRAVERSAT DE LIMITA UAT DUMITRIȚA ȘI UAT CETATE, DJ 173 km 11+201 la km 15+245. Podeț la km 13+865.
2	Dr - intravilan	28345	
3	Dr - extravilan	15162	
4	Dr - intravilan	4983	
Total		67055	

B. Date referitoare la construcții

Cod Construcție	Destinația	Suprafata construita la sol (mp)	Mențiuni
Total			

Suprafata totala masurata a imobilului = 67055 mp
Suprafata din act = 67055 mp

Executant: SC GEOLAND SRL Aut. serie RO-B-J nr.2631 Puscas Simion Mircea Aut serie RO-B-F nr.0999/2010 Confirm executarea măsurătorilor la teren, corectitudinea întocmirii documentației cadastrale și corespondența acesteia cu realitatea din teren. Semnătura Data: Iunie 2026	Inspector: Confirm introducerea imobilului în baza de date integrată și atribuirea numărului cadastral. D. 41253/24.06.2026 Semnătura
--	--

PLAN DE AMPLASAMENT SI DELIMITARE A IMOBILULUI
Scara 1:1000

Nr. cadastral	Suprafața măsurată a imobilului (mp)	Adresa Imobilului
32624	470	Loc.Ragla, Jud.Bistrița-Năsăud.
Nr. Carte Funciara		Unitate Administrativ Teritoriala (UAT)
		DUMITRIȚA

A. Date referitoare la teren			
Nr. Parcela	Categoria de folosință	Suprafața (mp)	Mențiuni
1	Dr	470	Teren neîmprejmuit.
Total		470	
B. Date referitoare la construcții			
Cod Construcție	Destinația	Suprafața construită la sol (mp)	Mențiuni
Total			

Suprafața totală măsurată a imobilului = 470 mp
Suprafața din act = 470 mp

Executant:
SC GEOLAND SRL
Aut. serie RO-B-J nr.2631
Puscas Simion Mircea
Aut serie RO-B-F nr.0999/2010

Confirm executarea măsurătorilor la teren, corectitudinea întocmirii documentației cadastrale și corespondența acestora cu realitatea din teren

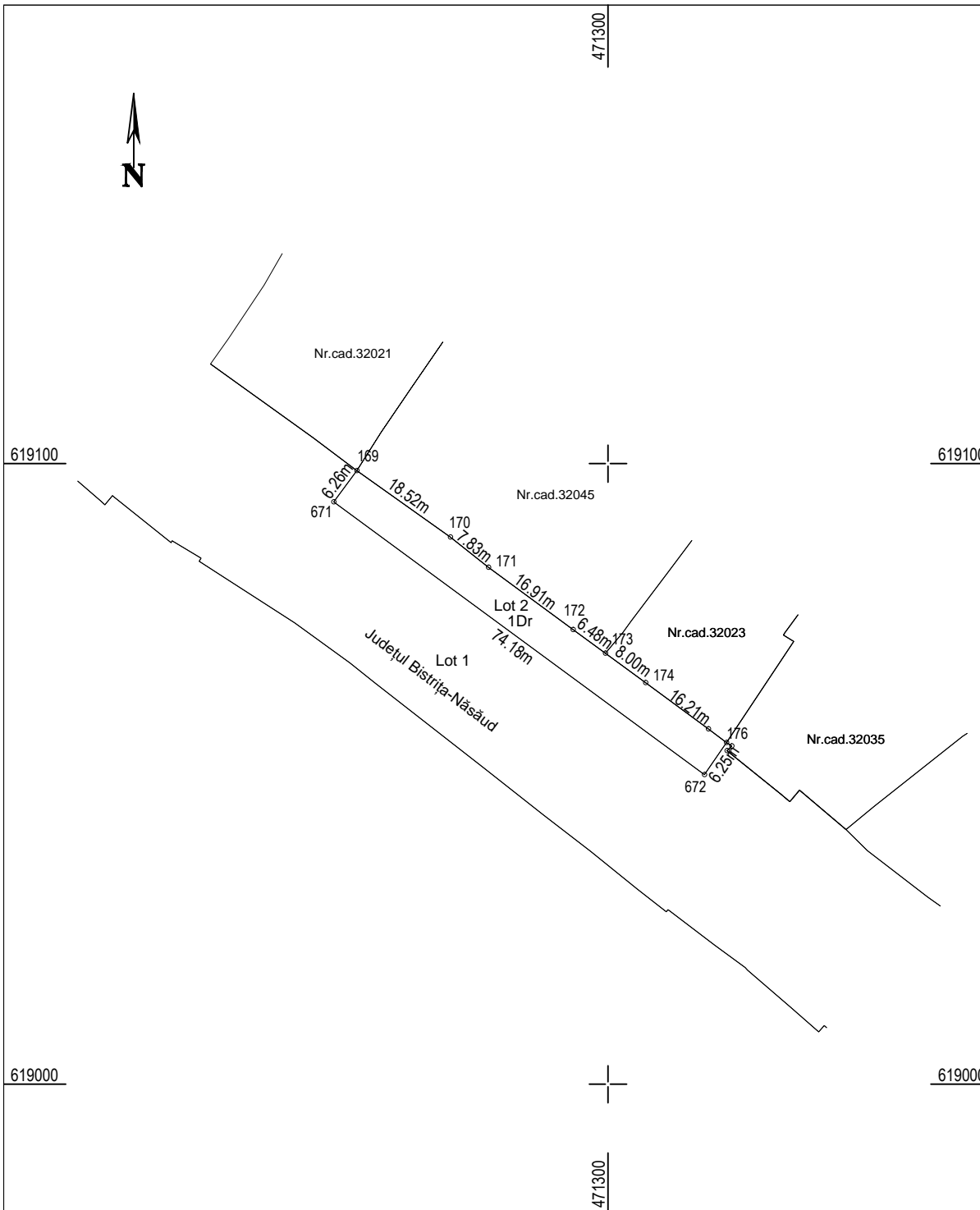
Semnătura

Data: Iunie 2026

Inspector:

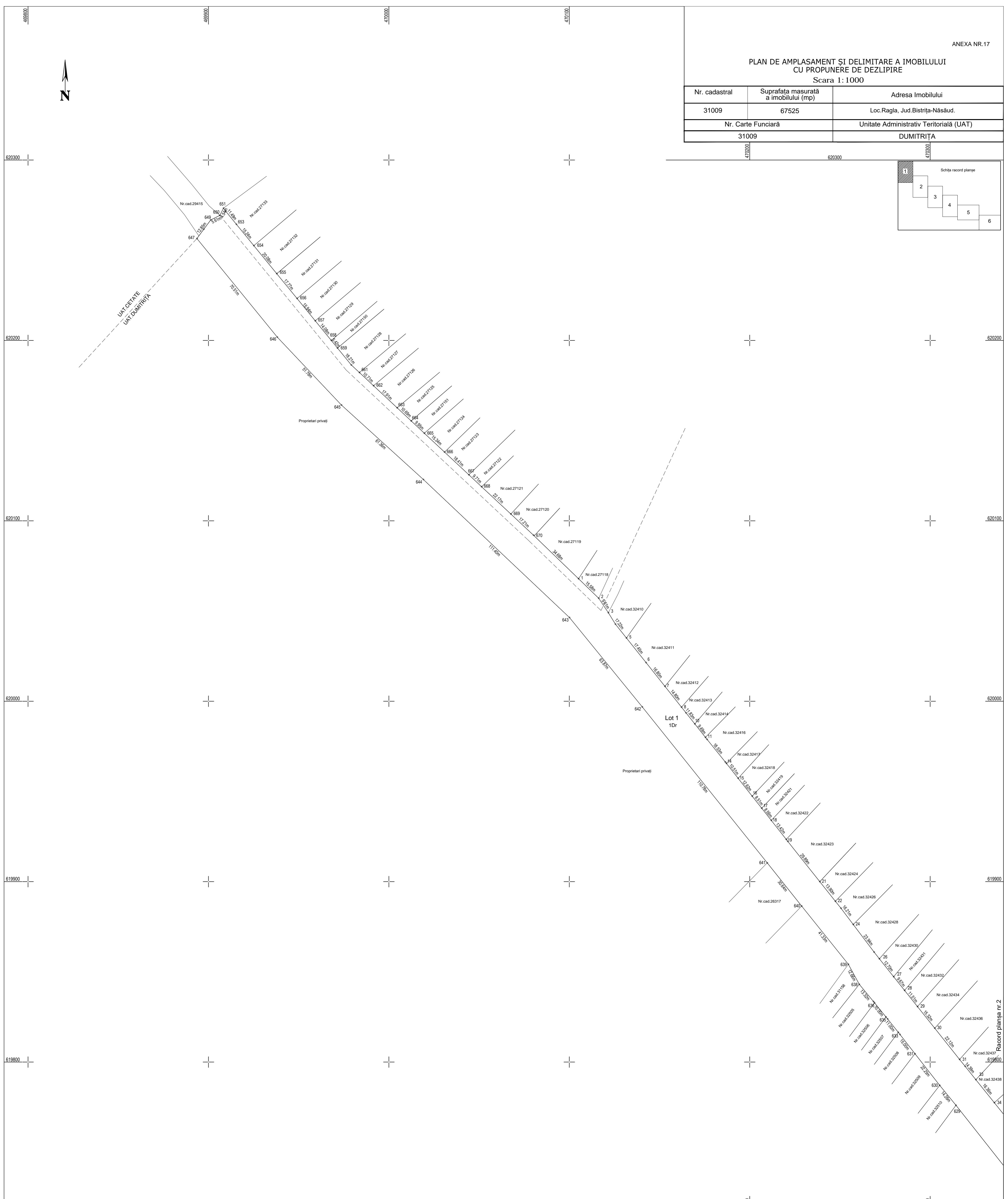
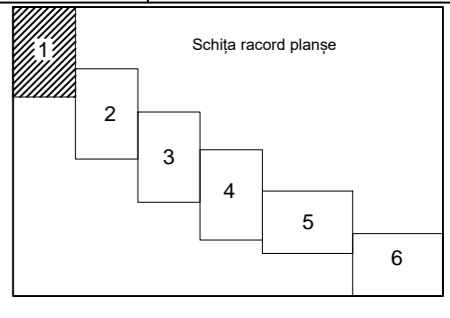
Confirm introducerea imobilului în baza de date integrată și atribuirea numărului cadastral

D. 41253/24.06.2026
Semnătura



PLAN DE AMPLASAMENT ȘI DELIMITARE A IMOBILULUI
CU PROPUNERE DE DEZLIPIRE
Scara 1:1000

Nr. cadastral	Suprafata masurata a imobilului (mp)	Adresa Imobilului
31009	67525	Loc.Ragla, Jud.Bistrița-Năsăud.
Nr. Carte Funciară		Unitate Administrativ Teritorială (UAT)
31009		DUMITRIȚA



Situția Actuală (înainte de dezlipire)				Situția Viitoare (după dezlipire)		
Nr. Cad	Suprafata (mp)	Categoria de folosință	Descrierea Imobilului	Nr. Cad	Suprafata (mp)	Descrierea Imobilului
31009	67525	Dr	Teren neîmprejmuit, imobil înscris în CF sporadic 26474; IMOBIL TRAVERSAT DE LIMITA UAT. DUMITRIȚA ȘI UAT. CETATE, DJ 173 km 11+201 la km 15+245. Pozezi la km 13+985.	67055	Dr	Lot 1
				470	Dr	Lot 2
Total	67525			Total	67525	

Executant:
SC GEOLAND SRL
Aut. serie RO-B-J nr.2631
Puscas Simion Mircea
Aut serie RO-B-F nr.0999/2010

Confirm executarea măsurătorilor la teren, corectitudinea întocmirii documentației cadastrale și corespondența acesteia cu realitatea din teren

Semnătura
Data: Iunie 2026

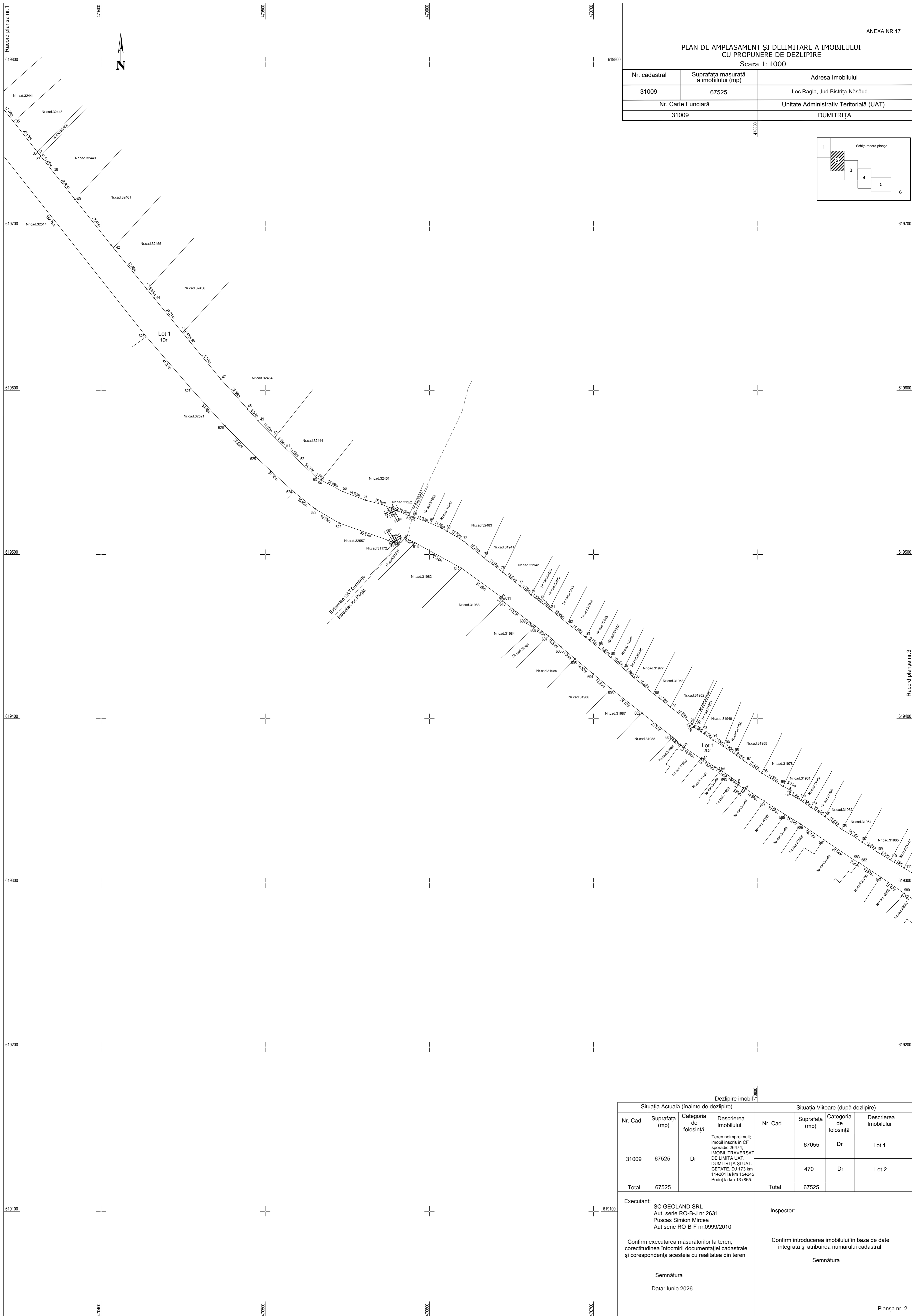
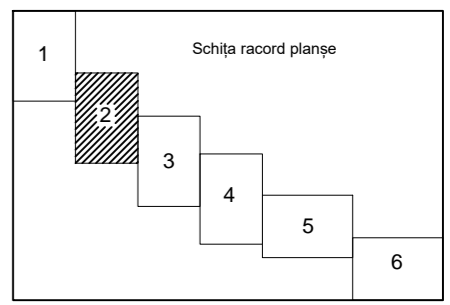
Inspector:
Confirm introducerea imobilului în baza de date integrată și atribuirea numărului cadastral

Semnătura

PLAN DE AMPLASAMENT ȘI DELIMITARE A IMOBILULUI
CU PROPUNERE DE DEZLIPIRE

Scara 1:1000

Nr. cadastral	Suprafata masurata a imobilului (mp)	Adresa Imobilului
31009	67525	Loc.Ragla, Jud.Bistrita-Nasaud.
Nr. Carte Funciara		Unitate Administrativ Teritoriala (UAT)
31009		DUMITRIȚA



Dezlipire imobil

Situatia Actuala (Inainte de dezlipire)				Situatia Viitoare (dupa dezlipire)		
Nr. Cad	Suprafata (mp)	Categoria de folosinta	Descrierea Imobilului	Nr. Cad	Suprafata (mp)	Descrierea Imobilului
31009	67525	Dr	Teren neimprejmuat; imobil inregistrat in CF sporadic 26474; IMOBIL TRAVERSAT DE LIMITA UAT. DUMITRIȚA ȘI UAT. CETATE, DJ 173 km 11+201 la km 15+245. Poze la km 13+985.	67055	470	Lot 1
						Lot 2
Total	67525			Total	67525	


Executant:
SC GEOLAND SRL
Aut. serie RO-B-J nr.2631
Puscas Simion Mircea
Aut serie RO-B-F nr.0999/2010

Confirm executarea masuratorilor la teren, corectitudinea intocmirii documentatiei cadastrale și corespondenta acestora cu realitatea din teren

Semnătura
Data: Iunie 2026

Inspector:
Confirm introducerea imobilului în baza de date integrată și atribuirea numărului cadastral

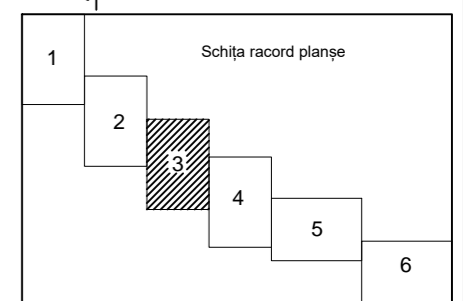
Semnătura



PLAN DE AMPLASAMENT ȘI DELIMITARE A IMOBILULUI
CU PROPUNERE DE DEZLIPIRE

Scara 1: 1000

Nr. cadastral	Suprafata masurata a imobilului (mp)	Adresa Imobilului
31009	67525	Loc.Ragla, Jud.Bistrița-Năsăud.
Nr. Carte Funciara		Unitate Administrativ Teritoriala (UAT)
31009		DUMITRIȚA

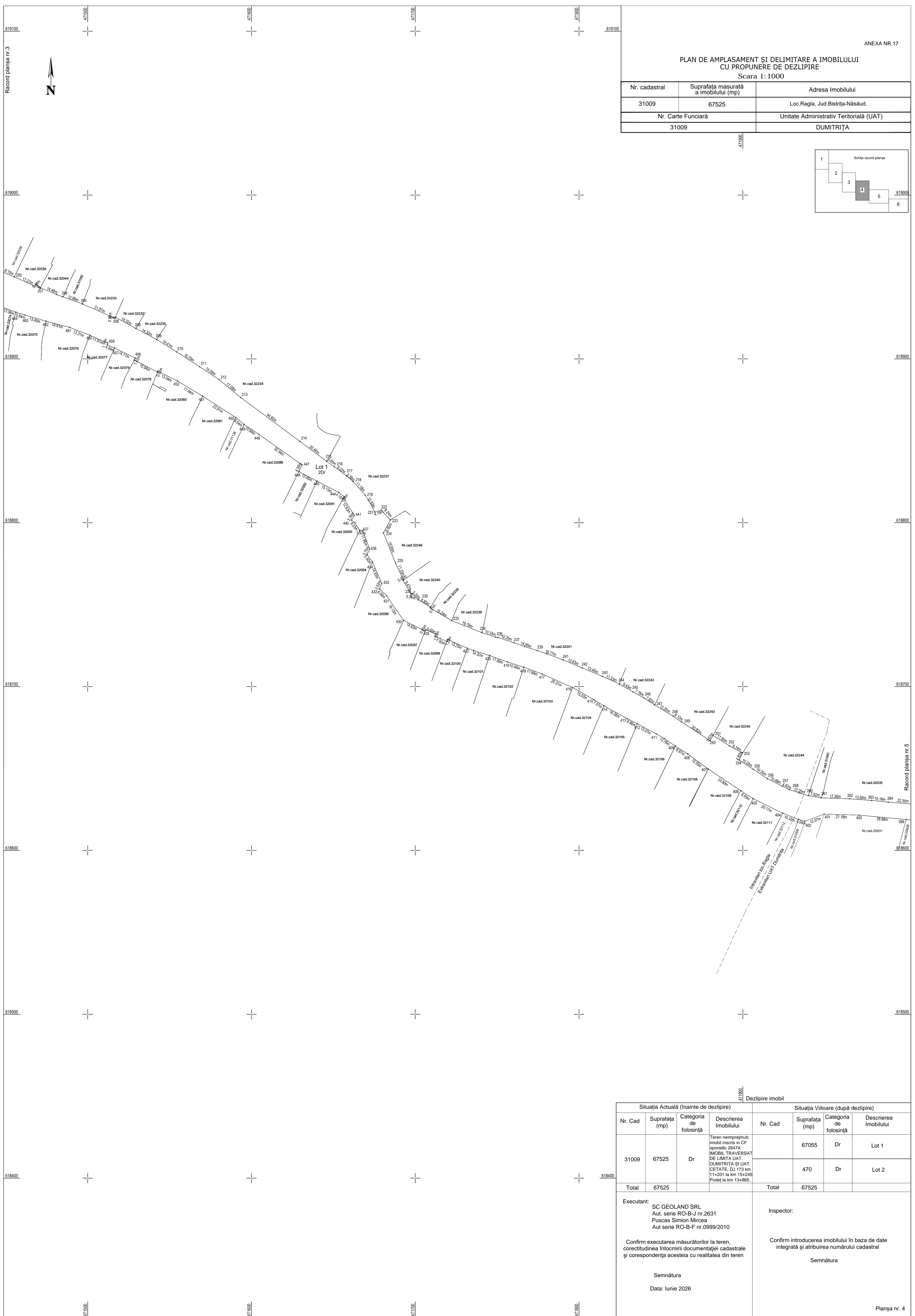
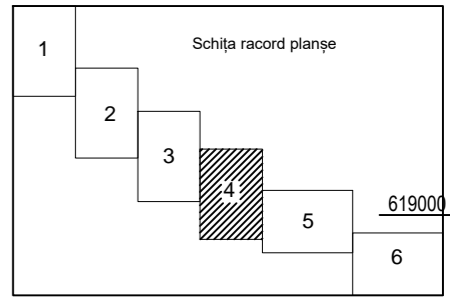


Dezlipire imobil							
Situatia Actuala (Inainte de dezlipire)				Situatia Viitoare (dupa dezlipire)			
Nr. Cad	Suprafata (mp)	Categoria de folosinta	Descrierea Imobilului	Nr. Cad	Suprafata (mp)	Categoria de folosinta	Descrierea Imobilului
31009	67525	Dr	Teren neimprejmuit; imobil inregistrat in CF sporadic 26474; IMOBIL TRAVERSAT DE LIMITA UAT. DUMITRIȚA ȘI UAT. CETATE, DJ 173 km 11+201 la km 15+245. Pozezi la km 13+985.		67055	Dr	Lot 1
					470	Dr	Lot 2
Total	67525			Total	67525		
Executant: SC GEOLAND SRL Aut. serie RO-B-J nr.2631 Puscas Simion Mircea Aut serie RO-B-F nr.0999/2010				Inspector: Confirm introducerea imobilului in baza de date integrata si atribuirea numarului cadastral Semnatura			
Confirm executarea masuratorilor la teren, corectitudinea Intocmirii documentatiei cadastrale si corespondenta acestora cu realitatea din teren Semnatura Data: Iunie 2026							

PLAN DE AMPLASAMENT ȘI DELIMITARE A IMOBILULUI
CU PROPUNERE DE DEZLIPIRE

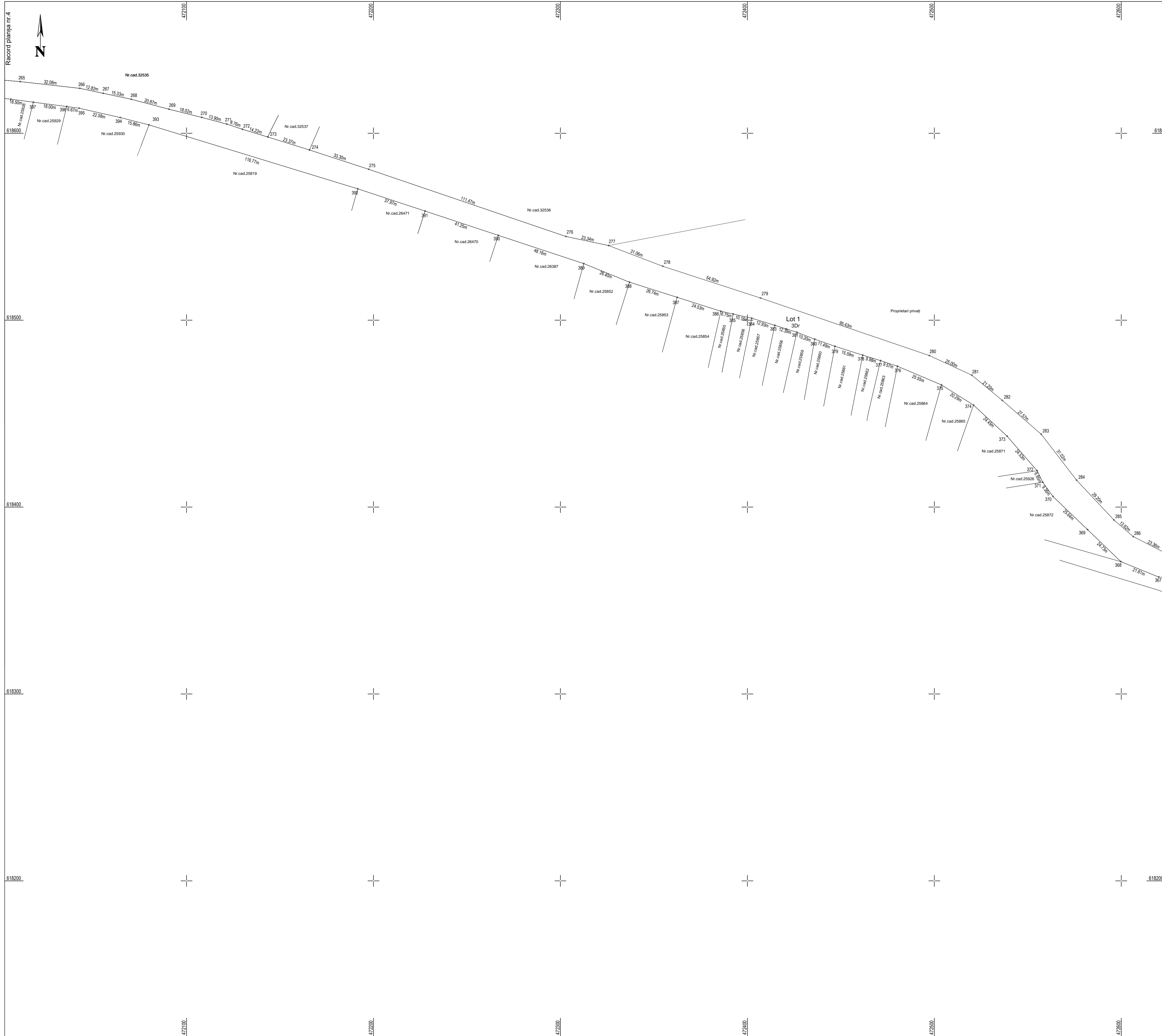
Scara 1: 1000

Nr. cadastral	Suprafata masurata a imobilului (mp)	Adresa Imobilului
31009	67525	Loc.Ragla, Jud.Bistrita-Nasaud.
Nr. Carte Funciara	Unitate Administrativ Teritoriala (UAT)	
31009	DUMITRIȚA	



Dezlipire imobil

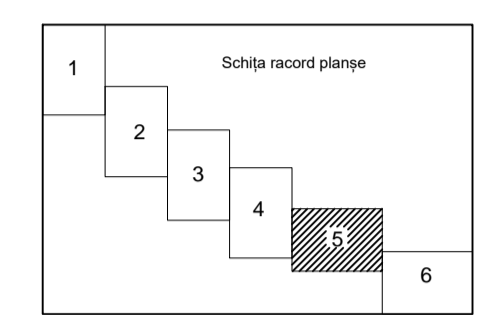
Situatia Actuala (Inainte de dezlipire)				Situatia Viitoare (dupa dezlipire)		
Nr. Cad	Suprafata (mp)	Categoria de folosinta	Descrierea Imobilului	Nr. Cad	Suprafata (mp)	Descrierea Imobilului
31009	67525	Dr	Teren neimprejmuit, imobil inregistrat in CF sporadic 26474; IMOBIL TRAVERSAT DE LIMITA UAT. DUMITRIȚA ȘI UAT. CETATE, DJ 173 km 11+201 la km 15+245 Pozei la km 13+865.	67055	Dr	Lot 1
				470	Dr	Lot 2
Total	67525			Total	67525	
Executant: SC GEOLAND SRL Aut. serie RO-B-J nr.2631 Puscas Simion Mircea Aut serie RO-B-F nr.0999/2010				Inspector: Confirm introducerea imobilului in baza de date integrată și atribuirea numărului cadastral Semnătura		
Confirm executarea măsurătorilor la teren, corectitudinea întocmirii documentației cadastrale și corespondența acestuia cu realitatea din teren Semnătura Data: Iunie 2026						



ANEXA NR.17

**PLAN DE AMPLASAMENT ȘI DELIMITARE A IMOBILULUI
CU PROPUNERE DE DEZLIPIRE**
Scara 1:1000

Nr. cadastral	Suprafața măsurată a imobilului (mp)	Adresa Imobilului
31009	67525	Loc. Ragla, Jud. Bistrița-Năsăud.
Nr. Carte Funciară		Unitate Administrativ Teritorială (UAT)
31009		DUMITRIȚA



Situția Actuală (înainte de dezlipire)				Dezlipire imobil			Situția Viitoare (după dezlipire)				
Nr. Cad	Suprafața (mp)	Categoria de folosință	Descrierea Imobilului	Nr. Cad	Suprafața (mp)	Categoria de folosință	Descrierea Imobilului	Nr. Cad	Suprafața (mp)	Categoria de folosință	Descrierea Imobilului
31009	67525	Dr	Teren neînregistrat; imobil înscris în CF sporadic 26474; IMOBIL TRAVERSAT DE LIMITA UAT. DUMITRIȚA ȘI UAT. CETATE, DJ 173 km 11+201 la km 15+245 Podul la km. 13+865.		67055	Dr	Lot 1		470	Dr	Lot 2
Total	67525			Total	67525						

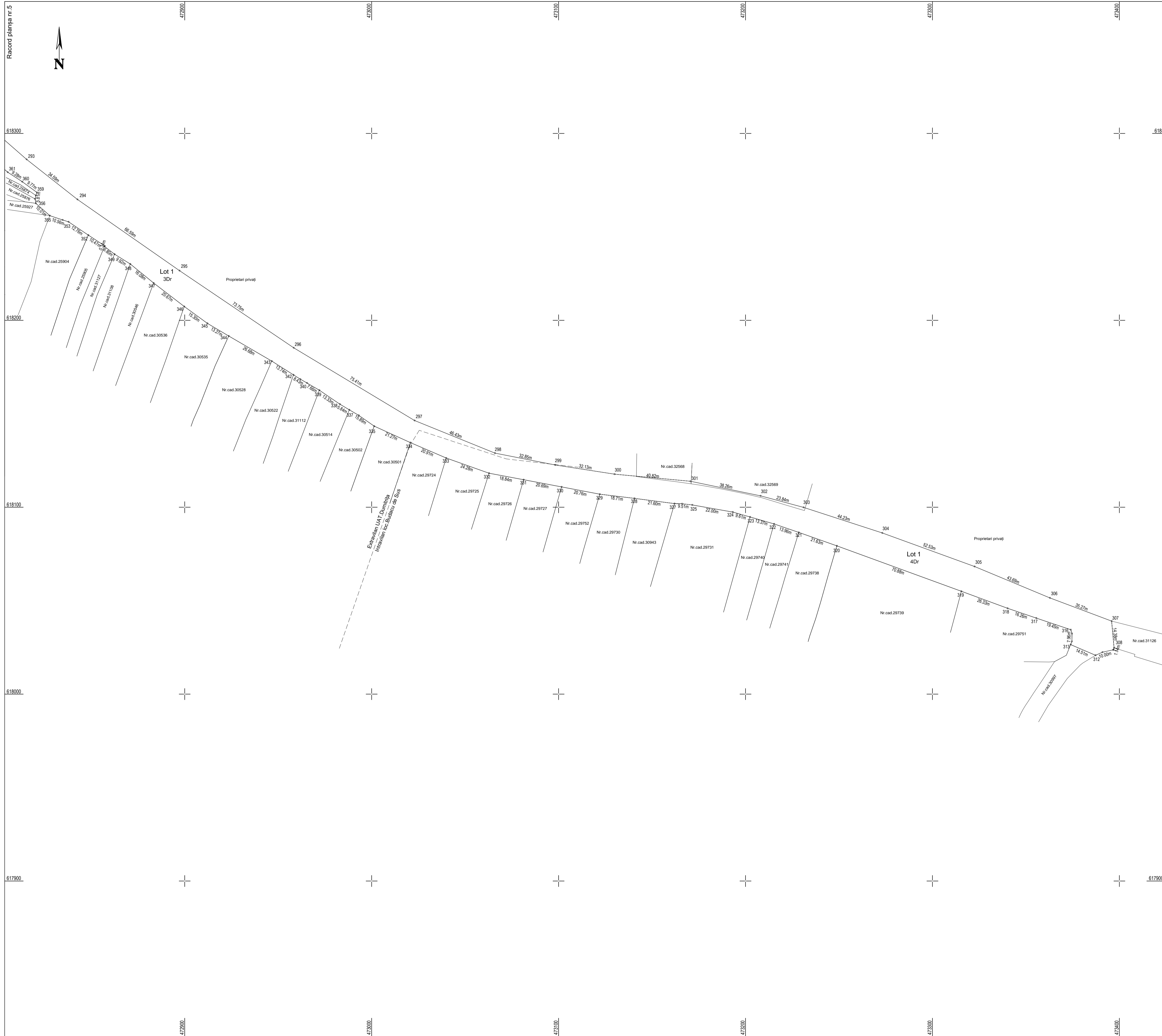
Executant:
SC GEOLAND SRL
Aut. serie RO-B-J nr.2631
Puscas Simion Mircea
Aut serie RO-B-F nr.0999/2010

Confirm executarea măsurătorilor la teren, corectitudinea întocmirii documentației cadastrale și corespondența acestuia cu realitatea din teren

Semnătura
Data: Iunie 2026

Inspector:
Confirm introducerea imobilului în baza de date integrată și atribuirea numărului cadastral

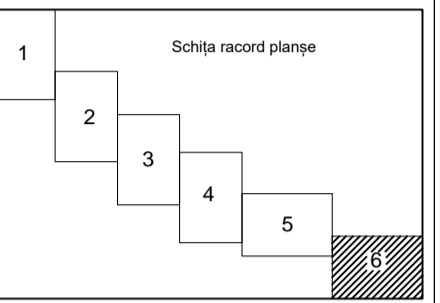
Semnătura



ANEXA NR.17

**PLAN DE AMPLASAMENT ȘI DELIMITARE A IMOBILULUI
CU PROPUNERE DE DEZLIPIRE**
Scara 1:1000

Nr. cadastral	Suprafața măsurată a imobilului (mp)	Adresa Imobilului
31009	67525	Loc. Ragla, Jud. Bistrița-Năsăud.
Nr. Carte Funciară		Unitate Administrativ Teritorială (UAT)
31009		DUMITRIȚA



Situția Actuală (înainte de dezlipire)				Situția Viitoare (după dezlipire)			
Nr. Cad	Suprafața (mp)	Categoria de folosință	Descrierea Imobilului	Nr. Cad	Suprafața (mp)	Categoria de folosință	Descrierea Imobilului
31009	67525	Dr	Teren neînregistrat; imobil înscris în CF sporadic 26474; IMOBIL TRAVERSAT DE LIMITA UAT. DUMITRIȚA ȘI UAT. CETATE, DJ 173 km 11+201 la km 15+245 Podul la km. 13+865.	32623	67055	Dr	Lot 1
				32624	470	Dr	Lot 2
Total	67525			Total	67525		

Executant:
SC GEOLAND SRL
Aut. serie RO-B-J nr.2631
Puscas Simion Mircea
Aut serie RO-B-F nr.0999/2010

Inspector:
Confirm introducerea imobilului în baza de date integrată și atribuirea numărului cadastral

Semnătura
Data: Iunie 2026

Semnătura
D. 41253/24.06.2026

Planșa nr. 6

**Incadrare in zonă
scara 1:50000**



Date referitoare la teren

Crt	Categoria de folosință	Intravilan	Suprafața (mp)	Tarla	Parcelă	Observații / Referințe
1	drum	NU	18.565			
2	drum	DA	28.815			intravilan loc.Ragla
3	drum	NU	15.162			
4	drum	DA	4.983			intravilan loc.Budacu de Sus
TOTAL:			67.525			

Date referitoare la construcții

Crt	Numar	Destinație construcție	Supraf. (mp)	Situație juridică	Observații / Referințe
Imobilul nu are in componență construcții					

Lungime Segmente

1) Valorile lungimilor segmentelor sunt obținute din proiecție în plan.

Punct început	X / Y	Punct sfârșit	X / Y	Lungime segmen	Punct început	X / Y	Punct sfârșit	X / Y	Lungime segmen	Punct început	X / Y	Punct sfârșit	X / Y	Lungime segmen
1	470.105,094 620.067,898	2	470.080,169 620.092,006	34.676	2	470.080,169 620.092,006	3	470.067,597 620.103,756	17.208	3	470.067,597 620.103,756	4	470.051,399 620.118,894	22.171
4	470.051,399 620.118,894	5	470.044,306 620.125,523	9.708	5	470.044,306 620.125,523	6	470.030,853 620.138,096	18.414	6	470.030,853 620.138,096	7	470.019,644 620.148,572	15.342
7	470.019,644 620.148,572	8	470.012,374 620.155,366	9.95	8	470.012,374 620.155,366	9	470.004,564 620.162,665	10.69	9	470.004,564 620.162,665	10	469.991,476 620.174,897	17.914
10	469.991,476 620.174,897	11	469.983,652 620.182,209	10.709	11	469.983,652 620.182,209	12	469.979,184 620.186,385	6.116	12	469.979,184 620.186,385	13	469.971,511 620.195,775	12.126
13	469.971,511 620.195,775	14	469.968,084 620.199,97	5.417	14	469.968,084 620.199,97	15	469.959,179 620.210,87	14.075	15	469.959,179 620.210,87	16	469.949,094 620.223,214	15.94
16	469.949,094 620.223,214	17	469.937,849 620.236,978	17.774	17	469.937,849 620.236,978	18	469.925,145 620.252,526	20.078	18	469.925,145 620.252,526	19	469.915,505 620.264,325	15.236
19	469.915,505 620.264,325	20	469.909,491 620.271,686	9.505	20	469.909,491 620.271,686	21	469.908,354 620.273,316	1.987	21	469.908,354 620.273,316	22	469.906,297 620.269,273	4.536
22	469.906,297 620.269,273	23	469.901,264 620.266,784	5.615	23	469.901,264 620.266,784	24	469.897,418 620.261,628	6.432	24	469.897,418 620.261,628	25	469.893,594 620.256,469	6.422
25	469.893,594 620.256,469	26	469.938,123 620.201,796	70.512	26	469.938,123 620.201,796	27	469.973,719 620.164,185	51.785	27	469.973,719 620.164,185	28	470.019,122 620.122,91	61.36
28	470.019,122 620.122,91	29	470.100,084 620.046,392	111.4	29	470.100,084 620.046,392	30	470.140,407 619.996,862	63.868	30	470.140,407 619.996,862	31	470.209,686 619.910,42	110.778
31	470.209,686 619.910,42	32	470.228,795 619.886,466	30.642	32	470.228,795 619.886,466	33	470.254,654 619.854,225	41.33	33	470.254,654 619.854,225	34	470.260,71 619.843,103	12.664
34	470.260,71 619.843,103	35	470.268,567 619.833,566	12.357	35	470.268,567 619.833,566	36	470.269,17 619.832,821	0.958	36	470.269,17 619.832,821	37	470.275,455 619.825,048	9.996
37	470.275,455 619.825,048	38	470.276,399 619.823,88	1.502	38	470.276,399 619.823,88	39	470.282,337 619.816,468	9.497	39	470.282,337 619.816,468	40	470.283,276 619.815,295	1.503
40	470.283,276 619.815,295	41	470.291,569 619.804,642	13.5	41	470.291,569 619.804,642	42	470.305,275 619.787,112	22.252	42	470.305,275 619.787,112	43	470.314,281 619.776,052	14.263
43	470.314,281 619.776,052	44	470.427,584 619.632,655	182.757	44	470.427,584 619.632,655	45	470.454,939 619.601,007	41.832	45	470.454,939 619.601,007	46	470.475,453 619.578,335	30.575
46	470.475,453 619.578,335	47	470.494,238 619.559,436	26.647	47	470.494,238 619.559,436	48	470.517,265 619.538,238	31.299	48	470.517,265 619.538,238	49	470.530,562 619.527,668	16.986
49	470.530,562 619.527,668	50	470.544,99 619.519,16	16.75	50	470.544,99 619.519,16	51	470.578,081 619.507,545	35.07	51	470.578,081 619.507,545	52	470.579,18 619.508,16	1.259
52	470.579,18 619.508,16	53	470.578,619 619.509,164	1.15	53	470.578,619 619.509,164	54	470.579,666 619.509,75	1.2	54	470.579,666 619.509,75	55	470.580,252 619.508,702	1.201
55	470.580,252 619.508,702	56	470.578,143 619.507,523	2.416	56	470.578,143 619.507,523	57	470.581,299 619.506,416	3.345	57	470.581,299 619.506,416	58	470.585,13 619.510,137	5.341
58	470.585,13 619.510,137	59	470.591,315 619.507,115	6.884	59	470.591,315 619.507,115	60	470.619,662 619.491,581	32.324	60	470.619,662 619.491,581	61	470.645,465 619.472,846	31.887
61	470.645,465 619.472,846	62	470.644,469 619.471,758	1.475	62	470.644,469 619.471,758	63	470.659,288 619.460,322	18.719	63	470.659,288 619.460,322	64	470.664,72 619.456,252	6.788
64	470.664,72 619.456,252	65	470.672,628 619.450,326	9.882	65	470.672,628 619.450,326	66	470.680,368 619.443,517	10.309	66	470.680,368 619.443,517	67	470.688,755 619.436,392	11.005
67	470.688,755 619.436,392	68	470.699,765 619.427,234	14.321	68	470.699,765 619.427,234	69	470.710,52 619.418,299	13.982	69	470.710,52 619.418,299	70	470.729,508 619.403,351	24.166

Punct început	X / Y	Punct sfârșit	X / Y	Lungime segmen	Punct început	X / Y	Punct sfârșit	X / Y	Lungime segmen	Punct început	X / Y	Punct sfârșit	X / Y	Lungime segmen
70	470.729,508 619.403,351	71	470.748,21 619.388,74	23.733	71	470.748,21 619.388,74	72	470.753,384 619.384,291	6.824	72	470.753,384 619.384,291	73	470.753,098 619.383,921	0.468
73	470.753,098 619.383,921	74	470.765,396 619.375,623	14.836	74	470.765,396 619.375,623	75	470.765,7 619.376,082	0.551	75	470.765,7 619.376,082	76	470.773,838 619.370,55	9.84
76	470.773,838 619.370,55	77	470.777,177 619.368,419	3.961	77	470.777,177 619.368,419	78	470.777,58 619.368,468	0.406	78	470.777,58 619.368,468	79	470.781,387 619.365,976	4.55
79	470.781,387 619.365,976	80	470.788,604 619.360,807	8.877	80	470.788,604 619.360,807	81	470.788,045 619.359,701	1.239	81	470.788,045 619.359,701	82	470.791,374 619.357,704	3.882
82	470.791,374 619.357,704	83	470.791,648 619.358,045	0.437	83	470.791,648 619.358,045	84	470.799,923 619.352,287	10.081	84	470.799,923 619.352,287	85	470.804,0 619.349,746	4.804
85	470.804,0 619.349,746	86	470.816,639 619.341,666	15.001	86	470.816,639 619.341,666	87	470.826,2 619.335,761	11.238	87	470.826,2 619.335,761	88	470.840,102 619.326,359	16.783
88	470.840,102 619.326,359	89	470.858,313 619.314,116	21.944	89	470.858,313 619.314,116	90	470.861,707 619.312,294	3.852	90	470.861,707 619.312,294	91	470.874,783 619.303,65	15.675
91	470.874,783 619.303,65	92	470.889,13 619.293,7	17.46	92	470.889,13 619.293,7	93	470.891,828 619.291,822	3.287	93	470.891,828 619.291,822	94	470.900,963 619.285,9	10.887
94	470.900,963 619.285,9	95	470.909,502 619.281,905	9.427	95	470.909,502 619.281,905	96	470.910,506 619.281,184	1.236	96	470.910,506 619.281,184	97	470.926,583 619.271,466	18.786
97	470.926,583 619.271,466	98	470.931,169 619.268,497	5.463	98	470.931,169 619.268,497	99	470.968,037 619.251,458	40.615	99	470.968,037 619.251,458	100	470.981,104 619.243,858	15.116
100	470.981,104 619.243,858	101	471.000,787 619.233,828	22.091	101	471.000,787 619.233,828	102	471.000,212 619.232,784	1.192	102	471.000,212 619.232,784	103	471.000,011 619.232,448	0.392
103	471.000,011 619.232,448	104	471.000,382 619.232,213	0.439	104	471.000,382 619.232,213	105	471.012,544 619.225,124	14.077	105	471.012,544 619.225,124	106	471.015,095 619.223,654	2.944
106	471.015,095 619.223,654	107	471.028,962 619.216,461	15.622	107	471.028,962 619.216,461	108	471.033,132 619.214,259	4.716	108	471.033,132 619.214,259	109	471.042,519 619.209,39	10.575
109	471.042,519 619.209,39	110	471.050,844 619.204,113	9.857	110	471.050,844 619.204,113	111	471.056,292 619.200,438	6.572	111	471.056,292 619.200,438	112	471.056,393 619.200,366	0.124
112	471.056,393 619.200,366	113	471.062,445 619.196,032	7.444	113	471.062,445 619.196,032	114	471.065,294 619.193,954	3.526	114	471.065,294 619.193,954	115	471.065,638 619.193,703	0.426
115	471.065,638 619.193,703	116	471.066,154 619.194,252	0.753	116	471.066,154 619.194,252	117	471.081,117 619.184,494	17.864	117	471.081,117 619.184,494	118	471.089,184 619.178,649	9.962
118	471.089,184 619.178,649	119	471.089,795 619.179,508	1.054	119	471.089,795 619.179,508	120	471.104,604 619.170,815	17.172	120	471.104,604 619.170,815	121	471.115,157 619.165,021	12.039
121	471.115,157 619.165,021	122	471.121,194 619.161,726	6.878	122	471.121,194 619.161,726	123	471.130,087 619.156,191	10.475	123	471.130,087 619.156,191	124	471.134,609 619.153,538	5.243
124	471.134,609 619.153,538	125	471.134,102 619.152,691	0.987	125	471.134,102 619.152,691	126	471.143,291 619.147,13	10.741	126	471.143,291 619.147,13	127	471.142,243 619.145,4	2.023
127	471.142,243 619.145,4	128	471.149,372 619.141,005	8.375	128	471.149,372 619.141,005	129	471.151,309 619.143,288	2.994	129	471.151,309 619.143,288	130	471.151,49 619.143,167	0.218
130	471.151,49 619.143,167	131	471.158,937 619.138,149	8.98	131	471.158,937 619.138,149	132	471.160,473 619.138,5	1.576	132	471.160,473 619.138,5	133	471.164,286 619.135,57	4.809
133	471.164,286 619.135,57	134	471.165,273 619.136,651	1.464	134	471.165,273 619.136,651	135	471.165,651 619.136,32	0.502	135	471.165,651 619.136,32	136	471.165,804 619.136,187	0.203
136	471.165,804 619.136,187	137	471.167,312 619.135,952	1.526	137	471.167,312 619.135,952	138	471.172,142 619.131,584	6.512	138	471.172,142 619.131,584	139	471.171,527 619.130,87	0.942
139	471.171,527 619.130,87	140	471.174,494 619.128,4	3.861	140	471.174,494 619.128,4	141	471.175,572 619.129,82	1.783	141	471.175,572 619.129,82	142	471.175,962 619.129,524	0.49
142	471.175,962 619.129,524	143	471.180,899 619.125,548	6.339	143	471.180,899 619.125,548	144	471.180,616 619.125,115	0.517	144	471.180,616 619.125,115	145	471.184,717 619.121,961	5.174
145	471.184,717 619.121,961	146	471.184,278 619.121,367	0.739	146	471.184,278 619.121,367	147	471.190,474 619.116,699	7.758	147	471.190,474 619.116,699	148	471.190,752 619.116,459	0.367
148	471.190,752 619.116,459	149	471.204,325 619.105,734	17.299	149	471.204,325 619.105,734	150	471.209,084 619.102,109	5.982	150	471.209,084 619.102,109	151	471.209,381 619.101,842	0.399
151	471.209,381 619.101,842	152	471.214,589 619.097,164	7.0	152	471.214,589 619.097,164	153	471.218,286 619.093,948	4.9	153	471.218,286 619.093,948	154	471.218,927 619.093,39	0.85
154	471.218,927 619.093,39	155	471.220,174 619.094,848	1.919	155	471.220,174 619.094,848	156	471.220,304 619.094,745	0.166	156	471.220,304 619.094,745	157	471.229,605 619.087,286	11.922
157	471.229,605 619.087,286	158	471.229,784 619.087,554	0.322	158	471.229,784 619.087,554	159	471.230,178 619.087,317	0.46	159	471.230,178 619.087,317	160	471.234,433 619.084,756	4.966
160	471.234,433 619.084,756	161	471.234,118 619.084,253	0.593	161	471.234,118 619.084,253	162	471.237,603 619.082,028	4.135	162	471.237,603 619.082,028	163	471.249,52 619.074,378	14.161
163	471.249,52 619.074,378	164	471.258,435 619.067,878	11.033	164	471.258,435 619.067,878	165	471.262,473 619.064,662	5.162	165	471.262,473 619.064,662	166	471.262,826 619.064,385	0.449
166	471.262,826 619.064,385	167	471.280,009 619.050,947	21.814	167	471.280,009 619.050,947	168	471.289,644 619.043,383	12.249	168	471.289,644 619.043,383	169	471.297,208 619.037,541	9.557

Punct început	X / Y	Punct sfârșit	X / Y	Lungime segmen	Punct început	X / Y	Punct sfârșit	X / Y	Lungime segmen	Punct început	X / Y	Punct sfârșit	X / Y	Lungime segmen
169	471.297,208 619.037,541	170	471.304,733 619.031,445	9.684	170	471.304,733 619.031,445	171	471.309,427 619.027,807	5.939	171	471.309,427 619.027,807	172	471.309,673 619.028,145	0.418
172	471.309,673 619.028,145	173	471.309,93 619.027,954	0.32	173	471.309,93 619.027,954	174	471.317,215 619.022,401	9.16	174	471.317,215 619.022,401	175	471.322,126 619.018,808	6.085
175	471.322,126 619.018,808	176	471.322,512 619.018,402	0.56	176	471.322,512 619.018,402	177	471.329,503 619.012,346	9.249	177	471.329,503 619.012,346	178	471.333,949 619.008,449	5.912
178	471.333,949 619.008,449	179	471.334,855 619.009,478	1.371	179	471.334,855 619.009,478	180	471.335,242 619.009,136	0.516	180	471.335,242 619.009,136	181	471.343,623 619.001,678	11.219
181	471.343,623 619.001,678	182	471.351,505 618.994,194	10.869	182	471.351,505 618.994,194	183	471.351,861 618.993,869	0.482	183	471.351,861 618.993,869	184	471.359,842 618.986,835	10.638
184	471.359,842 618.986,835	185	471.365,643 618.982,696	7.126	185	471.365,643 618.982,696	186	471.366,031 618.983,174	0.616	186	471.366,031 618.983,174	187	471.366,403 618.982,884	0.472
187	471.366,403 618.982,884	188	471.375,589 618.975,651	11.692	188	471.375,589 618.975,651	189	471.376,019 618.975,35	0.525	189	471.376,019 618.975,35	190	471.376,415 618.975,008	0.523
190	471.376,415 618.975,008	191	471.384,38 618.968,142	10.516	191	471.384,38 618.968,142	192	471.385,053 618.967,615	0.855	192	471.385,053 618.967,615	193	471.385,394 618.967,274	0.482
193	471.385,394 618.967,274	194	471.393,007 618.959,784	10.68	194	471.393,007 618.959,784	195	471.397,994 618.955,218	6.762	195	471.397,994 618.955,218	196	471.398,429 618.954,871	0.556
196	471.398,429 618.954,871	197	471.405,911 618.948,917	9.562	197	471.405,911 618.948,917	198	471.408,514 618.946,755	3.384	198	471.408,514 618.946,755	199	471.418,26 618.941,739	10.961
199	471.418,26 618.941,739	200	471.423,54 618.939,289	5.821	200	471.423,54 618.939,289	201	471.424,059 618.939,111	0.549	201	471.424,059 618.939,111	202	471.429,879 618.936,939	6.212
202	471.429,879 618.936,939	203	471.429,796 618.936,691	0.262	203	471.429,796 618.936,691	204	471.433,881 618.935,079	4.392	204	471.433,881 618.935,079	205	471.438,832 618.933,123	5.323
205	471.438,832 618.933,123	206	471.443,149 618.931,36	4.663	206	471.443,149 618.931,36	207	471.443,909 618.932,992	1.8	207	471.443,909 618.932,992	208	471.456,159 618.928,478	13.055
208	471.456,159 618.928,478	209	471.461,749 618.926,784	5.841	209	471.461,749 618.926,784	210	471.474,596 618.922,974	13.4	210	471.474,596 618.922,974	211	471.488,937 618.919,269	14.812
211	471.488,937 618.919,269	212	471.501,326 618.914,411	13.307	212	471.501,326 618.914,411	213	471.512,267 618.909,701	11.912	213	471.512,267 618.909,701	214	471.511,968 618.908,602	1.139
214	471.511,968 618.908,602	215	471.516,395 618.906,654	4.837	215	471.516,395 618.906,654	216	471.529,119 618.900,548	14.113	216	471.529,119 618.900,548	217	471.528,464 618.899,291	1.417
217	471.528,464 618.899,291	218	471.542,612 618.891,958	15.935	218	471.542,612 618.891,958	219	471.542,86 618.892,569	0.659	219	471.542,86 618.892,569	220	471.554,935 618.886,442	13.541
220	471.554,935 618.886,442	221	471.570,311 618.877,206	17.937	221	471.570,311 618.877,206	222	471.590,372 618.864,201	23.908	222	471.590,372 618.864,201	223	471.595,516 618.860,001	6.641
223	471.595,516 618.860,001	224	471.604,492 618.853,931	10.836	224	471.604,492 618.853,931	225	471.630,923 618.835,289	32.344	225	471.630,923 618.835,289	226	471.628,936 618.831,253	4.499
226	471.628,936 618.831,253	227	471.639,93 618.825,406	12.452	227	471.639,93 618.825,406	228	471.653,378 618.818,469	15.132	228	471.653,378 618.818,469	229	471.656,603 618.815,934	4.102
229	471.656,603 618.815,934	230	471.656,189 618.815,176	0.864	230	471.656,189 618.815,176	231	471.662,801 618.804,411	12.633	231	471.662,801 618.804,411	232	471.661,043 618.801,564	3.346
232	471.661,043 618.801,564	233	471.663,064 618.800,105	2.493	233	471.663,064 618.800,105	234	471.666,109 618.795,328	5.665	234	471.666,109 618.795,328	235	471.668,026 618.795,188	1.922
235	471.668,026 618.795,188	236	471.672,163 618.783,97	11.957	236	471.672,163 618.783,97	237	471.670,588 618.780,564	3.753	237	471.670,588 618.780,564	238	471.673,82 618.776,109	5.504
238	471.673,82 618.776,109	239	471.679,573 618.762,88	14.426	239	471.679,573 618.762,88	240	471.678,231 618.759,623	3.523	240	471.678,231 618.759,623	241	471.682,545 618.755,361	6.064
241	471.682,545 618.755,361	242	471.692,829 618.740,424	18.135	242	471.692,829 618.740,424	243	471.705,937 618.733,93	14.628	243	471.705,937 618.733,93	244	471.706,357 618.734,668	0.849
244	471.706,357 618.734,668	245	471.712,432 618.732,088	6.6	245	471.712,432 618.732,088	246	471.711,913 618.730,583	1.592	246	471.711,913 618.730,583	247	471.715,142 618.729,337	3.461
247	471.715,142 618.729,337	248	471.719,25 618.727,609	4.457	248	471.719,25 618.727,609	249	471.719,709 618.728,817	1.292	249	471.719,709 618.728,817	250	471.731,786 618.723,375	13.246
250	471.731,786 618.723,375	251	471.735,644 618.722,029	4.086	251	471.735,644 618.722,029	252	471.745,408 618.718,943	10.24	252	471.745,408 618.718,943	253	471.756,274 618.714,999	11.56
253	471.756,274 618.714,999	254	471.766,262 618.711,801	10.487	254	471.766,262 618.711,801	255	471.777,524 618.707,681	11.992	255	471.777,524 618.707,681	256	471.796,072 618.699,396	20.314
256	471.796,072 618.699,396	257	471.809,131 618.691,957	15.029	257	471.809,131 618.691,957	258	471.815,182 618.688,293	7.074	258	471.815,182 618.688,293	259	471.829,517 618.680,364	16.382
259	471.829,517 618.680,364	260	471.835,624 618.677,234	6.862	260	471.835,624 618.677,234	261	471.847,166 618.671,1	13.071	261	471.847,166 618.671,1	262	471.852,249 618.668,21	5.847
262	471.852,249 618.668,21	263	471.858,76 618.663,657	7.945	263	471.858,76 618.663,657	264	471.866,359 618.658,884	8.974	264	471.866,359 618.658,884	265	471.878,86 618.649,643	15.546
265	471.878,86 618.649,643	266	471.898,789 618.636,459	23.895	266	471.898,789 618.636,459	267	471.906,271 618.631,591	8.926	267	471.906,271 618.631,591	268	471.924,385 618.622,726	20.167

Punct început	X / Y	Punct sfârșit	X / Y	Lungime segmen	Punct început	X / Y	Punct sfârșit	X / Y	Lungime segmen	Punct început	X / Y	Punct sfârșit	X / Y	Lungime segmen
268	471.924,385 618.622,726	269	471.933,985 618.618,921	10.327	269	471.933,985 618.618,921	270	471.937,866 618.617,809	4.037	270	471.937,866 618.617,809	271	471.949,657 618.622,163	12.569
271	471.949,657 618.622,163	272	471.970,833 618.621,574	21.184	272	471.970,833 618.621,574	273	471.999,685 618.618,845	28.981	273	471.999,685 618.618,845	274	472.006,012 618.618,246	6.355
274	472.006,012 618.618,246	275	472.018,051 618.616,641	12.146	275	472.018,051 618.616,641	276	472.035,896 618.614,281	18.0	276	472.035,896 618.614,281	277	472.042,512 618.613,406	6.674
277	472.042,512 618.613,406	278	472.064,532 618.608,395	22.583	278	472.064,532 618.608,395	279	472.079,902 618.604,47	15.863	279	472.079,902 618.604,47	280	472.191,557 618.570,286	116.77 1
280	472.191,557 618.570,286	281	472.227,602 618.558,355	37.968	281	472.227,602 618.558,355	282	472.266,763 618.545,393	41.25	282	472.266,763 618.545,393	283	472.312,48 618.530,261	48.156
283	472.312,48 618.530,261	284	472.336,935 618.520,312	26.401	284	472.336,935 618.520,312	285	472.362,424 618.512,219	26.743	285	472.362,424 618.512,219	286	472.385,796 618.504,776	24.529
286	472.385,796 618.504,776	287	472.392,381 618.503,296	6.749	287	472.392,381 618.503,296	288	472.402,292 618.501,051	10.162	288	472.402,292 618.501,051	289	472.414,65 618.497,238	12.933
289	472.414,65 618.497,238	290	472.420,744 618.495,329	6.386	290	472.420,744 618.495,329	291	472.426,477 618.493,533	6.008	291	472.426,477 618.493,533	292	472.435,981 618.489,827	10.201
292	472.435,981 618.489,827	293	472.446,821 618.486,032	11.485	293	472.446,821 618.486,032	294	472.461,676 618.481,289	15.594	294	472.461,676 618.481,289	295	472.471,215 618.478,371	9.975
295	472.471,215 618.478,371	296	472.480,298 618.475,368	9.567	296	472.480,298 618.475,368	297	472.503,804 618.465,362	25.547	297	472.503,804 618.465,362	298	472.520,976 618.454,556	20.289
298	472.520,976 618.454,556	299	472.538,902 618.437,936	24.445	299	472.538,902 618.437,936	300	472.554,99 618.419,425	24.525	300	472.554,99 618.419,425	301	472.558,002 618.413,269	6.853
301	472.558,002 618.413,269	302	472.563,447 618.405,654	9.361	302	472.563,447 618.405,654	303	472.581,956 618.387,908	25.642	303	472.581,956 618.387,908	304	472.599,803 618.370,796	24.725
304	472.599,803 618.370,796	305	472.620,005 618.362,566	21.814	305	472.620,005 618.362,566	306	472.651,458 618.358,785	31.679	306	472.651,458 618.358,785	307	472.680,497 618.354,503	29.353
307	472.680,497 618.354,503	308	472.705,177 618.348,829	25.324	308	472.705,177 618.348,829	309	472.745,418 618.328,98	44.87	309	472.745,418 618.328,98	310	472.770,753 618.309,34	32.056
310	472.770,753 618.309,34	311	472.805,335 618.279,237	45.849	311	472.805,335 618.279,237	312	472.813,118 618.274,18	9.282	312	472.813,118 618.274,18	313	472.820,997 618.268,404	9.769
313	472.820,997 618.268,404	314	472.820,407 618.266,807	1.703	314	472.820,407 618.266,807	315	472.819,959 618.264,928	1.932	315	472.819,959 618.264,928	316	472.820,339 618.262,628	2.331
316	472.820,339 618.262,628	317	472.827,846 618.256,002	10.013	317	472.827,846 618.256,002	318	472.834,693 618.253,736	7.212	318	472.834,693 618.253,736	319	472.837,872 618.252,684	3.349
319	472.837,872 618.252,684	320	472.848,467 618.245,579	12.757	320	472.848,467 618.245,579	321	472.857,229 618.239,847	10.47	321	472.857,229 618.239,847	322	472.857,099 618.239,532	0.341
322	472.857,099 618.239,532	323	472.862,476 618.235,366	6.802	323	472.862,476 618.235,366	324	472.870,907 618.230,132	9.924	324	472.870,907 618.230,132	325	472.883,364 618.219,971	16.076
325	472.883,364 618.219,971	326	472.899,756 618.207,386	20.666	326	472.899,756 618.207,386	327	472.912,139 618.198,393	15.304	327	472.912,139 618.198,393	328	472.923,543 618.191,612	13.268
328	472.923,543 618.191,612	329	472.946,59 618.178,174	26.679	329	472.946,59 618.178,174	330	472.958,189 618.170,809	13.74	330	472.958,189 618.170,809	331	472.961,833 618.168,524	4.301
331	472.961,833 618.168,524	332	472.965,414 618.166,473	4.127	332	472.965,414 618.166,473	333	472.972,04 618.162,622	7.664	333	472.972,04 618.162,622	334	472.983,045 618.155,103	13.328
334	472.983,045 618.155,103	335	472.988,073 618.152,128	5.842	335	472.988,073 618.152,128	336	472.993,102 618.149,153	5.843	336	472.993,102 618.149,153	337	473.001,347 618.143,397	10.055
337	473.001,347 618.143,397	338	473.020,703 618.134,583	21.268	338	473.020,703 618.134,583	339	473.039,906 618.126,317	20.907	339	473.039,906 618.126,317	340	473.062,791 618.118,214	24.277
340	473.062,791 618.118,214	341	473.081,301 618.114,711	18.839	341	473.081,301 618.114,711	342	473.101,634 618.110,862	20.694	342	473.101,634 618.110,862	343	473.122,031 618.107,002	20.759
343	473.122,031 618.107,002	344	473.140,6 618.104,726	18.708	344	473.140,6 618.104,726	345	473.162,021 618.101,925	21.603	345	473.162,021 618.101,925	346	473.166,052 618.101,849	4.032
346	473.166,052 618.101,849	347	473.171,501 618.101,213	5.486	347	473.171,501 618.101,213	348	473.193,165 618.097,394	21.998	348	473.193,165 618.097,394	349	473.202,425 618.094,806	9.615
349	473.202,425 618.094,806	350	473.215,268 618.091,082	13.372	350	473.215,268 618.091,082	351	473.228,468 618.086,548	13.957	351	473.228,468 618.086,548	352	473.248,861 618.079,326	21.634
352	473.248,861 618.079,326	353	473.315,438 618.055,017	70.876	353	473.315,438 618.055,017	354	473.340,156 618.045,951	26.328	354	473.340,156 618.045,951	355	473.355,541 618.040,675	16.265
355	473.355,541 618.040,675	356	473.373,962 618.034,524	19.421	356	473.373,962 618.034,524	357	473.373,975 618.034,481	0.045	357	473.373,975 618.034,481	358	473.374,615 618.032,42	2.158
358	473.374,615 618.032,42	359	473.374,591 618.028,176	4.244	359	473.374,591 618.028,176	360	473.373,92 618.026,519	1.788	360	473.373,92 618.026,519	361	473.387,244 618.020,778	14.508
361	473.387,244 618.020,778	362	473.390,922 618.022,439	4.036	362	473.390,922 618.022,439	363	473.396,667 618.023,719	5.886	363	473.396,667 618.023,719	364	473.396,809 618.023,692	0.145
364	473.396,809 618.023,692	365	473.397,161 618.024,775	1.139	365	473.397,161 618.024,775	366	473.395,849 618.039,094	14.379	366	473.395,849 618.039,094	367	473.362,829 618.051,476	35.265

Punct început	X / Y	Punct sfârșit	X / Y	Lungime segmen	Punct început	X / Y	Punct sfârșit	X / Y	Lungime segmen	Punct început	X / Y	Punct sfârșit	X / Y	Lungime segmen
367	473.362,829 618.051,476	368	473.322,506 618.068,304	43.694	368	473.322,506 618.068,304	369	473.273,135 618.086,243	52.529	369	473.273,135 618.086,243	370	473.231,066 618.099,895	44.229
370	473.231,066 618.099,895	371	473.208,047 618.106,086	23.837	371	473.208,047 618.106,086	372	473.170,582 618.113,865	38.264	372	473.170,582 618.113,865	373	473.129,942 618.117,675	40.818
373	473.129,942 618.117,675	374	473.098,192 618.122,596	32.129	374	473.098,192 618.122,596	375	473.065,966 618.128,946	32.846	375	473.065,966 618.128,946	376	473.022,944 618.146,409	46.431
376	473.022,944 618.146,409	377	472.958,333 618.185,303	75.414	377	472.958,333 618.185,303	378	472.897,214 618.226,578	73.751	378	472.897,214 618.226,578	379	472.842,604 618.264,678	66.587
379	472.842,604 618.264,678	380	472.815,457 618.286,109	34.587	380	472.815,457 618.286,109	381	472.770,849 618.325,003	59.183	381	472.770,849 618.325,003	382	472.748,306 618.342,148	28.322
382	472.748,306 618.342,148	383	472.713,222 618.358,976	38.911	383	472.713,222 618.358,976	384	472.686,235 618.366,754	28.086	384	472.686,235 618.366,754	385	472.648,928 618.370,723	37.518
385	472.648,928 618.370,723	386	472.627,18 618.373,581	21.935	386	472.627,18 618.373,581	387	472.606,383 618.384,217	23.359	387	472.606,383 618.384,217	388	472.596,065 618.393,107	13.62
388	472.596,065 618.393,107	389	472.576,062 618.414,38	29.2	389	472.576,062 618.414,38	390	472.557,171 618.438,986	31.021	390	472.557,171 618.438,986	391	472.536,374 618.457,083	27.568
391	472.536,374 618.457,083	392	472.520,023 618.470,577	21.2	392	472.520,023 618.470,577	393	472.497,322 618.481,055	25.002	393	472.497,322 618.481,055	394	472.406,993 618.511,852	95.435
394	472.406,993 618.511,852	395	472.354,764 618.528,839	54.922	395	472.354,764 618.528,839	396	472.325,742 618.539,909	31.062	396	472.325,742 618.539,909	397	472.302,92 618.544,779	23.336
397	472.302,92 618.544,779	398	472.197,402 618.580,731	111.47 5	398	472.197,402 618.580,731	399	472.165,739 618.591,052	33.303	399	472.165,739 618.591,052	400	472.143,415 618.597,981	23.375
400	472.143,415 618.597,981	401	472.129,817 618.602,134	14.218	401	472.129,817 618.602,134	402	472.121,497 618.604,887	8.764	402	472.121,497 618.604,887	403	472.108,077 618.608,498	13.897
403	472.108,077 618.608,498	404	472.090,588 618.612,848	18.022	404	472.090,588 618.612,848	405	472.070,413 618.618,172	20.866	405	472.070,413 618.618,172	406	472.055,423 618.621,384	15.33
406	472.055,423 618.621,384	407	472.042,886 618.624,046	12.816	407	472.042,886 618.624,046	408	472.011,013 618.627,643	32.075	408	472.011,013 618.627,643	409	471.988,736 618.629,49	22.353
409	471.988,736 618.629,49	410	471.978,627 618.630,494	10.159	410	471.978,627 618.630,494	411	471.965,062 618.631,512	13.603	411	471.965,062 618.631,512	412	471.947,809 618.632,078	17.262
412	471.947,809 618.632,078	413	471.940,011 618.633,457	7.919	413	471.940,011 618.633,457	414	471.934,398 618.635,111	5.852	414	471.934,398 618.635,111	415	471.928,381 618.637,127	6.346
415	471.928,381 618.637,127	416	471.924,213 618.639,116	4.618	416	471.924,213 618.639,116	417	471.914,884 618.643,89	10.48	417	471.914,884 618.643,89	418	471.906,368 618.649,509	10.203
418	471.906,368 618.649,509	419	471.897,79 618.655,107	10.243	419	471.897,79 618.655,107	420	471.899,855 618.659,464	4.822	420	471.899,855 618.659,464	421	471.891,839 618.663,847	9.136
421	471.891,839 618.663,847	422	471.881,804 618.670,151	11.851	422	471.881,804 618.670,151	423	471.879,96 618.667,045	3.612	423	471.879,96 618.667,045	424	471.862,553 618.678,465	20.819
424	471.862,553 618.678,465	425	471.857,486 618.681,894	6.118	425	471.857,486 618.681,894	426	471.846,21 618.688,756	13.2	426	471.846,21 618.688,756	427	471.839,622 618.692,964	7.817
427	471.839,622 618.692,964	428	471.832,872 618.696,802	7.765	428	471.832,872 618.696,802	429	471.824,728 618.701,553	9.429	429	471.824,728 618.701,553	430	471.814,199 618.706,26	11.533
430	471.814,199 618.706,26	431	471.801,847 618.711,448	13.397	431	471.801,847 618.711,448	432	471.790,199 618.716,319	12.625	432	471.790,199 618.716,319	433	471.780,259 618.720,044	10.615
433	471.780,259 618.720,044	434	471.774,419 618.721,995	6.157	434	471.774,419 618.721,995	435	471.766,788 618.724,445	8.015	435	471.766,788 618.724,445	436	471.760,247 618.726,755	6.937
436	471.760,247 618.726,755	437	471.750,526 618.729,998	10.248	437	471.750,526 618.729,998	438	471.749,001 618.730,136	1.531	438	471.749,001 618.730,136	439	471.740,634 618.732,962	8.831
439	471.740,634 618.732,962	440	471.722,218 618.740,205	19.789	440	471.722,218 618.740,205	441	471.709,154 618.748,061	15.244	441	471.709,154 618.748,061	442	471.709,348 618.748,42	0.408
442	471.709,348 618.748,42	443	471.701,768 618.752,98	8.846	443	471.701,768 618.752,98	444	471.698,048 618.756,619	5.204	444	471.698,048 618.756,619	445	471.697,348 618.756,748	0.712
445	471.697,348 618.756,748	446	471.692,457 618.764,852	9.466	446	471.692,457 618.764,852	447	471.692,805 618.765,059	0.405	447	471.692,805 618.765,059	448	471.687,967 618.775,303	11.329
448	471.687,967 618.775,303	449	471.680,597 618.793,821	19.931	449	471.680,597 618.793,821	450	471.684,813 618.801,677	8.916	450	471.684,813 618.801,677	451	471.679,301 618.807,802	8.24
451	471.679,301 618.807,802	452	471.675,323 618.806,489	4.189	452	471.675,323 618.806,489	453	471.671,386 618.813,698	8.214	453	471.671,386 618.813,698	454	471.669,438 618.816,867	3.72
454	471.669,438 618.816,867	455	471.661,975 618.825,19	11.179	455	471.661,975 618.825,19	456	471.657,908 618.828,705	5.375	456	471.657,908 618.828,705	457	471.650,507 618.834,209	9.223
457	471.650,507 618.834,209	458	471.645,898 618.837,471	5.647	458	471.645,898 618.837,471	459	471.629,525 618.849,714	20.444	459	471.629,525 618.849,714	460	471.593,514 618.876,392	44.816
460	471.593,514 618.876,392	461	471.580,354 618.887,242	17.056	461	471.580,354 618.887,242	462	471.568,363 618.895,196	14.389	462	471.568,363 618.895,196	463	471.554,343 618.904,27	16.7
463	471.554,343 618.904,27	464	471.542,074 618.911,83	14.411	464	471.542,074 618.911,83	465	471.529,434 618.918,567	14.323	465	471.529,434 618.918,567	466	471.516,854 618.925,416	14.324

Punct început	X / Y	Punct sfârșit	X / Y	Lungime segmen	Punct început	X / Y	Punct sfârșit	X / Y	Lungime segmen	Punct început	X / Y	Punct sfârșit	X / Y	Lungime segmen
466	471.516,854 618.925,416	467	471.516,793 618.924,716	0.703	467	471.516,793 618.924,716	468	471.496,836 618.933,504	21.806	468	471.496,836 618.933,504	469	471.484,635 618.937,946	12.984
469	471.484,635 618.937,946	470	471.481,06 618.939,22	3.795	470	471.481,06 618.939,22	471	471.471,204 618.943,364	10.692	471	471.471,204 618.943,364	472	471.470,895 618.943,053	0.438
472	471.470,895 618.943,053	473	471.455,17 618.950,04	17.207	473	471.455,17 618.950,04	474	471.448,529 618.952,832	7.204	474	471.448,529 618.952,832	475	471.447,718 618.953,344	0.959
475	471.447,718 618.953,344	476	471.443,661 618.955,907	4.799	476	471.443,661 618.955,907	477	471.438,956 618.959,015	5.639	477	471.438,956 618.959,015	478	471.438,507 618.959,358	0.565
478	471.438,507 618.959,358	479	471.416,286 618.976,362	27.981	479	471.416,286 618.976,362	480	471.407,193 618.985,428	12.84	480	471.407,193 618.985,428	481	471.402,863 618.989,164	5.719
481	471.402,863 618.989,164	482	471.393,041 618.997,107	12.632	482	471.393,041 618.997,107	483	471.392,199 618.996,088	1.322	483	471.392,199 618.996,088	484	471.384,065 619.002,966	10.652
484	471.384,065 619.002,966	485	471.376,512 619.009,34	9.883	485	471.376,512 619.009,34	486	471.371,61 619.013,646	6.525	486	471.371,61 619.013,646	487	471.364,318 619.020,151	9.772
487	471.364,318 619.020,151	488	471.353,558 619.028,705	13.746	488	471.353,558 619.028,705	489	471.351,518 619.030,147	2.498	489	471.351,518 619.030,147	490	471.341,792 619.037,667	12.294
490	471.341,792 619.037,667	491	471.338,363 619.041,051	4.818	491	471.338,363 619.041,051	492	471.330,878 619.047,374	9.798	492	471.330,878 619.047,374	493	471.329,314 619.045,541	2.41
493	471.329,314 619.045,541	494	471.327,907 619.046,712	1.831	494	471.327,907 619.046,712	495	471.319,205 619.053,761	11.199	495	471.319,205 619.053,761	496	471.319,967 619.054,523	1.078
496	471.319,967 619.054,523	497	471.319,088 619.055,046	1.023	497	471.319,088 619.055,046	498	471.316,193 619.057,276	3.654	498	471.316,193 619.057,276	499	471.306,081 619.064,721	12.557
499	471.306,081 619.064,721	500	471.299,608 619.069,429	8.004	500	471.299,608 619.069,429	501	471.294,389 619.073,274	6.482	501	471.294,389 619.073,274	502	471.280,756 619.083,282	16.912
502	471.280,756 619.083,282	503	471.274,618 619.088,151	7.835	503	471.274,618 619.088,151	504	471.259,519 619.098,875	18.52	504	471.259,519 619.098,875	505	471.252,506 619.104,173	8.789
505	471.252,506 619.104,173	506	471.235,967 619.116,065	20.371	506	471.235,967 619.116,065	507	471.232,076 619.118,056	4.371	507	471.232,076 619.118,056	508	471.220,696 619.125,858	13.798
508	471.220,696 619.125,858	509	471.213,993 619.130,48	8.142	509	471.213,993 619.130,48	510	471.214,99 619.132,0	1.818	510	471.214,99 619.132,0	511	471.206,758 619.138,167	10.286
511	471.206,758 619.138,167	512	471.205,217 619.138,986	1.745	512	471.205,217 619.138,986	513	471.203,556 619.140,061	1.979	513	471.203,556 619.140,061	514	471.202,818 619.139,082	1.226
514	471.202,818 619.139,082	515	471.194,936 619.144,917	9.807	515	471.194,936 619.144,917	516	471.187,436 619.150,409	9.296	516	471.187,436 619.150,409	517	471.181,856 619.154,43	6.878
517	471.181,856 619.154,43	518	471.177,635 619.157,696	5.337	518	471.177,635 619.157,696	519	471.172,659 619.160,423	5.674	519	471.172,659 619.160,423	520	471.170,701 619.161,599	2.284
520	471.170,701 619.161,599	521	471.171,04 619.162,319	0.796	521	471.171,04 619.162,319	522	471.162,492 619.168,293	10.429	522	471.162,492 619.168,293	523	471.158,003 619.170,012	4.807
523	471.158,003 619.170,012	524	471.149,663 619.174,31	9.382	524	471.149,663 619.174,31	525	471.129,159 619.184,474	22.885	525	471.129,159 619.184,474	526	471.126,635 619.185,977	2.938
526	471.126,635 619.185,977	527	471.121,317 619.188,516	5.893	527	471.121,317 619.188,516	528	471.115,556 619.191,45	6.465	528	471.115,556 619.191,45	529	471.105,84 619.196,683	11.036
529	471.105,84 619.196,683	530	471.094,798 619.202,653	12.553	530	471.094,798 619.202,653	531	471.089,909 619.205,385	5.601	531	471.089,909 619.205,385	532	471.086,499 619.207,249	3.886
532	471.086,499 619.207,249	533	471.075,223 619.213,589	12.936	533	471.075,223 619.213,589	534	471.076,165 619.215,562	2.186	534	471.076,165 619.215,562	535	471.075,959 619.215,692	0.244
535	471.075,959 619.215,692	536	471.070,331 619.219,24	6.653	536	471.070,331 619.219,24	537	471.065,627 619.221,593	5.26	537	471.065,627 619.221,593	538	471.059,766 619.224,606	6.59
538	471.059,766 619.224,606	539	471.059,316 619.225,056	0.636	539	471.059,316 619.225,056	540	471.040,108 619.235,273	21.756	540	471.040,108 619.235,273	541	471.036,909 619.236,921	3.599
541	471.036,909 619.236,921	542	471.036,184 619.235,805	1.331	542	471.036,184 619.235,805	543	471.027,788 619.240,042	9.405	543	471.027,788 619.240,042	544	471.028,3 619.241,339	1.394
544	471.028,3 619.241,339	545	471.019,003 619.245,706	10.272	545	471.019,003 619.245,706	546	471.017,698 619.246,528	1.542	546	471.017,698 619.246,528	547	471.012,764 619.249,075	5.553
547	471.012,764 619.249,075	548	471.008,849 619.251,108	4.411	548	471.008,849 619.251,108	549	471.004,051 619.253,6	5.407	549	471.004,051 619.253,6	550	470.984,106 619.255,606	20.046
550	470.984,106 619.255,606	551	470.983,476 619.255,377	0.67	551	470.983,476 619.255,377	552	470.982,662 619.255,526	0.828	552	470.982,662 619.255,526	553	470.978,942 619.257,497	4.21
553	470.978,942 619.257,497	554	470.962,123 619.266,014	18.853	554	470.962,123 619.266,014	555	470.951,042 619.271,479	12.355	555	470.951,042 619.271,479	556	470.945,044 619.274,774	6.843
556	470.945,044 619.274,774	557	470.930,847 619.283,157	16.487	557	470.930,847 619.283,157	558	470.927,362 619.285,389	4.138	558	470.927,362 619.285,389	559	470.920,306 619.289,823	8.334
559	470.920,306 619.289,823	560	470.914,765 619.293,478	6.638	560	470.914,765 619.293,478	561	470.911,698 619.295,401	3.62	561	470.911,698 619.295,401	562	470.889,091 619.309,083	26.425
562	470.889,091 619.309,083	563	470.880,931 619.313,809	9.43	563	470.880,931 619.313,809	564	470.873,266 619.318,532	9.003	564	470.873,266 619.318,532	565	470.867,421 619.322,38	6.998

Punct început	X / Y	Punct sfârșit	X / Y	Lungime segmen	Punct început	X / Y	Punct sfârșit	X / Y	Lungime segmen	Punct început	X / Y	Punct sfârșit	X / Y	Lungime segmen
565	470.867,421 619.322,38	566	470.863,597 619.324,751	4.499	566	470.863,597 619.324,751	567	470.858,524 619.328,293	6.187	567	470.858,524 619.328,293	568	470.851,087 619.332,529	8.559
568	470.851,087 619.332,529	569	470.840,846 619.340,294	12.852	569	470.840,846 619.340,294	570	470.832,388 619.346,043	10.227	570	470.832,388 619.346,043	571	470.826,271 619.350,179	7.384
571	470.826,271 619.350,179	572	470.819,441 619.354,148	7.899	572	470.819,441 619.354,148	573	470.820,496 619.356,19	2.298	573	470.820,496 619.356,19	574	470.815,427 619.358,808	5.705
574	470.815,427 619.358,808	575	470.802,395 619.366,958	15.371	575	470.802,395 619.366,958	576	470.792,306 619.373,867	12.228	576	470.792,306 619.373,867	577	470.785,356 619.378,772	8.507
577	470.785,356 619.378,772	578	470.778,963 619.383,238	7.798	578	470.778,963 619.383,238	579	470.772,846 619.386,905	7.132	579	470.772,846 619.386,905	580	470.765,632 619.391,813	8.725
580	470.765,632 619.391,813	581	470.761,019 619.394,916	5.56	581	470.761,019 619.394,916	582	470.760,204 619.396,616	1.885	582	470.760,204 619.396,616	583	470.746,843 619.407,092	16.978
583	470.746,843 619.407,092	584	470.736,393 619.415,284	13.278	584	470.736,393 619.415,284	585	470.724,575 619.424,974	15.283	585	470.724,575 619.424,974	586	470.718,258 619.430,493	8.388
586	470.718,258 619.430,493	587	470.710,579 619.437,202	10.197	587	470.710,579 619.437,202	588	470.702,912 619.443,314	9.805	588	470.702,912 619.443,314	589	470.695,31 619.449,375	9.722
589	470.695,31 619.449,375	590	470.694,994 619.449,628	0.405	590	470.694,994 619.449,628	591	470.684,108 619.458,043	13.759	591	470.684,108 619.458,043	592	470.673,26 619.466,817	13.952
592	470.673,26 619.466,817	593	470.672,614 619.467,34	0.831	593	470.672,614 619.467,34	594	470.667,652 619.471,068	6.206	594	470.667,652 619.471,068	595	470.661,901 619.475,398	7.199
595	470.661,901 619.475,398	596	470.655,09 619.480,94	8.781	596	470.655,09 619.480,94	597	470.644,81 619.489,069	13.106	597	470.644,81 619.489,069	598	470.644,543 619.489,412	0.435
598	470.644,543 619.489,412	599	470.634,651 619.496,761	12.323	599	470.634,651 619.496,761	600	470.633,573 619.497,718	1.442	600	470.633,573 619.497,718	601	470.620,974 619.507,967	16.241
601	470.620,974 619.507,967	602	470.616,787 619.510,776	5.042	602	470.616,787 619.510,776	603	470.613,061 619.512,824	4.252	603	470.613,061 619.512,824	604	470.610,743 619.514,236	2.714
604	470.610,743 619.514,236	605	470.607,348 619.516,137	3.891	605	470.607,348 619.516,137	606	470.600,765 619.518,937	7.154	606	470.600,765 619.518,937	607	470.590,414 619.522,841	11.063
607	470.590,414 619.522,841	608	470.587,488 619.523,679	3.044	608	470.587,488 619.523,679	609	470.578,249 619.527,501	9.998	609	470.578,249 619.527,501	610	470.576,846 619.526,795	1.571
610	470.576,846 619.526,795	611	470.577,363 619.525,768	1.15	611	470.577,363 619.525,768	612	470.576,291 619.525,229	1.2	612	470.576,291 619.525,229	613	470.575,752 619.526,301	1.2
613	470.575,752 619.526,301	614	470.578,188 619.527,526	2.727	614	470.578,188 619.527,526	615	470.571,069 619.530,471	7.704	615	470.571,069 619.530,471	616	470.560,919 619.533,146	10.497
616	470.560,919 619.533,146	617	470.547,265 619.538,304	14.596	617	470.547,265 619.538,304	618	470.538,086 619.543,188	10.397	618	470.538,086 619.543,188	619	470.534,031 619.545,346	4.593
619	470.534,031 619.545,346	620	470.531,123 619.546,894	3.294	620	470.531,123 619.546,894	621	470.520,866 619.556,648	14.154	621	470.520,866 619.556,648	622	470.512,203 619.564,888	11.956
622	470.512,203 619.564,888	623	470.505,807 619.571,285	9.046	623	470.505,807 619.571,285	624	470.495,541 619.581,555	14.521	624	470.495,541 619.581,555	625	470.489,202 619.588,631	9.5
625	470.489,202 619.588,631	626	470.472,949 619.606,774	24.358	626	470.472,949 619.606,774	627	470.453,732 619.630,072	30.201	627	470.453,732 619.630,072	628	470.449,637 619.635,075	6.465
628	470.449,637 619.635,075	629	470.432,404 619.656,126	27.205	629	470.432,404 619.656,126	630	470.428,078 619.661,453	6.862	630	470.428,078 619.661,453	631	470.407,497 619.686,808	32.657
631	470.407,497 619.686,808	632	470.406,22 619.688,381	2.026	632	470.406,22 619.688,381	633	470.384,254 619.716,116	35.38	633	470.384,254 619.716,116	634	470.384,063 619.716,357	0.308
634	470.384,063 619.716,357	635	470.370,292 619.733,692	22.139	635	470.370,292 619.733,692	636	470.363,179 619.742,713	11.488	636	470.363,179 619.742,713	637	470.361,306 619.745,095	3.03
637	470.361,306 619.745,095	638	470.346,669 619.763,652	23.635	638	470.346,669 619.763,652	639	470.335,547 619.777,496	17.758	639	470.335,547 619.777,496	640	470.325,301 619.790,248	16.358
640	470.325,301 619.790,248	641	470.319,373 619.797,628	9.466	641	470.319,373 619.797,628	642	470.316,302 619.801,477	4.924	642	470.316,302 619.801,477	643	470.302,509 619.818,767	22.118
643	470.302,509 619.818,767	644	470.292,957 619.830,74	15.316	644	470.292,957 619.830,74	645	470.285,788 619.839,745	11.51	645	470.285,788 619.839,745	646	470.279,762 619.847,313	9.674
646	470.279,762 619.847,313	647	470.271,85 619.857,246	12.699	647	470.271,85 619.857,246	648	470.268,895 619.860,957	4.744	648	470.268,895 619.860,957	649	470.257,332 619.876,277	19.194
649	470.257,332 619.876,277	650	470.250,581 619.885,221	11.206	650	470.250,581 619.885,221	651	470.247,466 619.889,135	5.002	651	470.247,466 619.889,135	652	470.238,811 619.900,012	13.9
652	470.238,811 619.900,012	653	470.221,068 619.922,307	28.494	653	470.221,068 619.922,307	654	470.220,207 619.923,403	1.394	654	470.220,207 619.923,403	655	470.211,911 619.933,951	13.42
655	470.211,911 619.933,951	656	470.206,62 619.940,68	8.56	656	470.206,62 619.940,68	657	470.201,359 619.947,37	8.511	657	470.201,359 619.947,37	658	470.193,558 619.957,29	12.62
658	470.193,558 619.957,29	659	470.187,061 619.965,551	10.51	659	470.187,061 619.965,551	660	470.186,421 619.966,365	1.035	660	470.186,421 619.966,365	661	470.176,363 619.978,823	16.011
661	470.176,363 619.978,823	662	470.175,444 619.979,985	1.481	662	470.175,444 619.979,985	663	470.169,556 619.987,428	9.49	663	470.169,556 619.987,428	664	470.164,685 619.993,585	7.851

Punct început	X / Y	Punct sfârșit	X / Y	Lungime segment	Punct început	X / Y	Punct sfârșit	X / Y	Lungime segment	Punct început	X / Y	Punct sfârșit	X / Y	Lungime segment
664	470.164,685 619.993,585	665	470.162,203 619.996,695	3.979	665	470.162,203 619.996,695	666	470.152,986 620.008,274	14.8	666	470.152,986 620.008,274	667	470.142,519 620.021,415	16.8
667	470.142,519 620.021,415	668	470.131,645 620.035,069	17.455	668	470.131,645 620.035,069	669	470.125,547 620.042,725	9.788	669	470.125,547 620.042,725	670	470.121,642 620.049,081	7.46
670	470.121,642 620.049,081	671	470.116,29 620.057,068	9.614	671	470.116,29 620.057,068	1	470.105,094 620.067,898	15.577					

** Lungimile segmentelor sunt determinate în planul de proiecție Stereo 70 și sunt rotunjite la 1 milimetru.

*** Distanța dintre puncte este formată din segmente cumulate ce sunt mai mici decât valoarea 1 milimetru.

Pentru acest imobil există înregistrate următoarele documentații cadastrale neînscrise în cartea funciară:

Nr Crt	Numar cerere	Data cerere	Termen eliberare	Obiect cerere
1	41253	24.06.2026	03.07.2026	Dezmembrare/Comasare

Ca urmare a soluționării cererii nr. 41253 înregistrată la data de 24.06.2026, s-a propus dezmembrarea imobilului rezultând următoarele imobile:

Nr Crt	Identificator electronic	Suprafata (mp)	Adresa
1	32623	67055	Loc. Ragla, Jud. Bistrita Nasaud
2	32624	470	Loc. Ragla, Jud. Bistrita Nasaud

Certific că informațiile din prezentul extras sunt conforme cu datele din planul cadastral de carte funciară al OCPI BISTRITA-NASAUD la data: 29-06-2026

Situația prezentată poate face obiectul unor modificări ulterioare, în condițiile Legii cadastrului și publicității imobiliare nr. 7/1996, republicată.

Consilier/Inspector de specialitate,

ARTUR FERENT

**OFICIUL DE CADASTRU ȘI PUBLICITATE IMOBILIARĂ BISTRIȚA-NĂSĂUD
BIROUL DE CADASTRU ȘI PUBLICITATE IMOBILIARĂ BISTRIȚA**

Nr. de înregistrare /

CERERE DE RECEPȚIE ȘI ÎNSCRIERE

Subsemnatul Tamas Claudiu Daniel, identificat prin CI seria XB, nr.763393 în calitate de Vicepreședinte al Consiliului Județean Bistrița-Năsăud, CUI 4347550, cu sediul în Mun.Bistrița, Piața Petru Rareș, nr.1, Jud.Bistrița-Năsăud, tel./fax -, e-mail.-, împuternicesc persoana juridică SC GEOLAND SRL Aut.Seria RO-B-J nr.2631 prin PFA Simion Mircea Pușcaș conform Contractului/Angajamentului nr.IIBa/12531 din data 23.06.2026 pentru înregistrarea documentației la OCPI și vă rog să dispuneți:

I. Obiectul recepției:

- prima înregistrare în sistemul integrat de cadastru și carte funciară;
 — recepție cadastrală și înființare carte funciară;
 — recepție cu alocare număr cadastral;
 — înființare carte funciară;
 — recepție cadastrală și înființare carte funciară pentru imobile situate în regiunile de carte funciară supuse Decretului-lege nr. 115/1938;
 — actualizare informații cadastrale:
 — înscriere construcții;
 — extindere/radiere construcții;
 — modificarea limitei de proprietate;
 — modificarea suprafeței imobilului;
 — actualizare categorii de folosință/destinații;
 — repositionare;
 — anulare operațiuni cadastrale;
 — alte informații tehnice cu privire la imobil;
 — înregistrarea în planul cadastral a imobilelor situate în regiunile de carte funciară supuse Decretului-lege nr. 115/1938:
 — înregistrarea în planul cadastral;
 — înregistrarea în planul cadastral și efectuarea altor operațiuni;
 — înregistrarea în planul cadastral și înscriere construcție;
 — înregistrarea în planul cadastral și extindere/radiere construcție;
 — documentații cadastrale specifice construcțiilor bunuri viitoare, întocmite în temeiul Legii nr. 207/2025 pentru modificarea art. 22 din Legea nr. 10/1995 privind calitatea în construcții, precum și pentru completarea art. 26 din Legea cadastrului și a publicității imobiliare nr. 7/1996:
 — documentație cadastrală de recepție și înscriere construcție bun viitor;
 — documentație cadastrală de preapartamentare construcție condominiu bun;
 — documentație cadastrală de recepție construcție condominiu real executată finalizată și propunere de apartamentare;
 — documentație de recepție și înscriere construcție de tip locuință individuală real executată finalizată;
 — documentația de identificare a amplasamentului imobilului situat pe un alt UAT;
 — documentație de atribuire număr cadastral;
 — documentație pentru dezlipire/alipire teren;
 — documentație de primă înregistrare UI;
 — documentație pentru apartamentare;
 — documentație pentru dezlipire/alipire UI;
 — documentație pentru apartamentare;
 — documentație pentru subapartamentare(dezlipire/alipire)UI;
 — documentație pentru reapartamentare;
 — documentație pentru supraetajare;
 — documentație pentru descrierea dezmembrămintelor dreptului de proprietate;
 — documentație pentru reconstituirea cărții funciare pierdute, distruse sau sustrase;
 — îndreptarea erorii materiale a persoanei autorizate;

II. Obiectul înscrierii:

- întabularea *;
 înscrierea provizorie**;
 notarea ***;
 radierea****;
 îndreptarea erorii materiale*****;

Imobilul: UAT DUMITRIȚA

Adresă imobil							Nr. CF/Nr. cad (IE)
Localitate	Stradă (tarla)	Număr (parcelă)	Bloc	Scară	Etaj	Ap	
Ragla	-	-	-	-	-	-	Intravilan/Extravilan Nr.CF. 31009, Nr.Cad. 31009

Actul juridic care justifică cererea, anexat în original sau în copie legalizată: Extras CF 31009

Solicit comunicarea răspunsului:

- prin poștă;
- la sediul biroului teritorial;
- prin fax nr.....;
- prin e-mail

X-online în sistemul integrat de cadastru și carte funciară.

Persoana care păstrează originalul sau copia legalizată a înscrisurilor certificate în condițiile art. 28¹ alin. (2) din Legea nr. 7/1996, republicată cu modificările și completările ulterioare*****), este: SC GEOLAND SRL

Semnătura proprietarului /persoanei interesate

Semnătura persoanei autorizate

CARLIG
CRISTIAN-
COSTEL

Digitally signed by
CARLIG CRISTIAN-
COSTEL
Date: 2026.06.24
12:17:25 +03'00'

Serviciu achitat cu chitanța nr. *****	Data	Suma	Cod serviciu
-	-	-	221

Prin semnarea prezentei cereri mă oblig să respect dispozițiile Legii nr. 190/2018 privind măsuri de punere în aplicare a Regulamentului (UE) 2016/679 al Parlamentului European și al Consiliului din 27 aprilie 2016 privind protecția persoanelor fizice în ceea ce privește prelucrarea datelor cu caracter personal și privind libera circulație a acestor date și de abrogare a Directivei 95/46/CE (Regulamentul general privind protecția datelor), cu modificările și completările ulterioare, în sensul nedivulgării informațiilor cu caracter personal despre care am luat cunoștință.

NOTĂ:

Oficiul de cadastru și publicitate imobiliară, instituție publică cu personalitate juridică aflată în subordinea Agenției Naționale de Cadastru și Publicitate Imobiliară, prelucrează date cu caracter personal furnizate de dumneavoastră: nume, prenume, serie și număr act de identitate, cod numeric personal, adresa poștală etc.

Datele cu caracter personal sunt prelucrate de către operator în vederea îndeplinirii competențelor legale privind evidențele de cadastru și carte funciară și pot fi comunicate numai destinatarilor abilitați prin acte normative (Codul civil, Codul de procedură civilă, Codul fiscal, alte legi speciale), inclusiv organelor de poliție, parchetelor, instanțelor sau altor autorități publice, în condițiile legii. În acest sens vă informăm și vă asigurăm că am luat măsuri tehnice și organizatorice adecvate pentru protejarea datelor dumneavoastră.

În exercitarea drepturilor dumneavoastră prevăzute de Regulamentul (UE) 2016/679 al Parlamentului European și al Consiliului din 27 aprilie 2016 privind protecția persoanelor fizice în ceea ce privește prelucrarea datelor cu caracter personal și privind libera circulație a acestor date și de abrogare a Directivei 95/46/CE (Regulamentul general privind protecția datelor), dar și pentru orice alte informații suplimentare legate de protecția datelor cu caracter personal, vă puteți adresa responsabilului cu protecția datelor, la adresa bcpi.bistrita@ancpi.ro, formulând o cerere scrisă, datată și semnată, sau la telefon: 0263216060.

* Drept de proprietate, uz, uzufruct, abitație, servitute, concesiune, ipotecă, privilegiu etc.

** Act sub condiție suspensivă, hotărâre judecătorească nedefinitivă.

*** Incapacitatea, locațiunea, preempțiunea, promisiunea de înstrăinare, schimbarea rangului ipotecii, acțiuni în justiție asupra imobilului în cauză, orice alte fapte sau drepturi personale etc.

**** Drepturi reale, ipotecă, privilegiu.

***** Se va completa una dintre variantele de comunicare.

***** Se va menționa eroarea materială.

***** Se completează cu datele corespunzătoare ale responsabilului cu protecția datelor desemnat la nivelul fiecărui OCPI.

***** Mențiunea nu este obligatorie pentru actele autentice instrumentate de biroul notarial deponent care au termen de păstrare permanent.

OFICIUL DE CADASTRU ȘI PUBLICITATE IMOBILIARĂ BISTRIȚA-NĂȘĂUD
BIROUL DE CADASTRU ȘI PUBLICITATE IMOBILIARĂ BISTRIȚA

DECLARAȚIE

Subsemnatul Tamas Claudiu Daniel, identificat prin CI seria XB, nr.763393 în calitate de Vicepreședinte al Consiliului Județean Bistrița-Năsăud, CUI 4347550, cu sediul în Mun.Bistrița, Piața Petru Rareș, nr.1, Jud.Bistrița-Năsăud, tel./fax —, e-mail.-, prin prezența declar pe propria răspundere, în calitate de reprezentant legal al imobilului situat în UAT.Dumitrița, Loc.Ragla, sub sancțiunile prevăzute de Codul penal cu privire la falsul în declarații, că:

X- am indicat persoanei autorizate limitele și vecinii imobilului, în vederea întocmirii documentației cadastrale;

X -am fost informat și solicit înscrierea în evidențele de cadastru și carte funciară a suprafeței rezultate din măsurători de 67525 mp, comunicată de persoana autorizată;

am fost informat și sunt de acord cu poziționarea incertă a imobilului și a consecințelor ce decurg din acest lucru;

X -am adus la cunoștința tuturor proprietarilor informațiile mai sus menționate, aceștia fiind de acord cu întocmirea documentației și înregistrarea ei la OCPI;

X -imobilul nu se află în litigiu

Îmi asum întreaga răspundere pentru punerea la dispoziția persoanei autorizate SC GEOLAND SRL Aut.Serie RO-B-J nr.2631 emis de ANCPI, cod fiscal RO11681676 prin PFA Pușcas Simion Mircea, aut.cat D, seria RO-B-F nr.0999 a următoarelor acte doveditoare ale dreptului de proprietate CF.31009 Dumitrița, în vederea identificării limitelor bunului imobil măsurat, pentru executarea documentației cadastrale, participând la măsurătoare.

Data: 24.06.2026

Reprezentant legal,

Persoană autorizată,

CARLIG
 CRISTIAN-
 COSTEL

Digitally signed
 by CARLIG
 CRISTIAN-COSTEL
 Date: 2026.06.24
 12:18:24 +03'00'

Prin semnarea prezentei cereri mă oblig să respect dispozițiile Legii nr. 190/2018 privind măsuri de punere în aplicare a Regulamentului (UE) 2016/679 al Parlamentului European și al Consiliului din 27 aprilie 2016 privind protecția persoanelor fizice în ceea ce privește prelucrarea datelor cu caracter personal și privind libera circulație a acestor date și de abrogare a Directivei 95/46/CE (Regulamentul general privind protecția datelor), cu modificările ulterioare, în sensul nedivulgării informațiilor cu caracter personal despre care am luat cunoștință.

NOTĂ:

Oficiul de cadastru și publicitate imobiliară, instituție publică cu personalitate juridică aflată în subordinea Agenției Naționale de Cadastru și Publicitate Imobiliară, prelucrează date cu caracter personal furnizate de dumneavoastră: nume, prenume, serie și număr act de identitate, cod numeric personal, adresa poștală etc.

Datele cu caracter personal sunt prelucrate de către operator în vederea îndeplinirii competențelor legale privind evidențele de cadastru și carte funciară și pot fi comunicate numai destinatarilor abilitați prin acte normative (Codul civil, Codul de procedură civilă, Codul fiscal, alte legi speciale), inclusiv organelor de poliție, parchetelor, instanțelor sau altor autorități publice, în condițiile legii. În acest sens vă informăm și vă asigurăm că am luat măsuri tehnice și organizatorice adecvate pentru protejarea datelor dumneavoastră.

În exercitarea drepturilor dumneavoastră prevăzute de Regulamentul (UE) 2016/679 al Parlamentului European și al Consiliului din 27 aprilie 2016 privind protecția persoanelor fizice în ceea ce privește prelucrarea datelor cu caracter personal și privind libera circulație a acestor date și de abrogare a Directivei 95/46/CE (Regulamentul general privind protecția datelor), dar și pentru orice alte informații suplimentare legate de protecția datelor cu caracter personal, vă puteți adresa responsabilului cu protecția datelor, la adresa bcpi.bistrita@ancpi.ro*, formulând o cerere scrisă, datată și semnată, sau la telefon: 0263216060*).

MEMORIU TEHNIC

1. Adresă imobil: UAT.Dumitrița, Loc.Ragla, jud. Bistrița-Năsăud.

2. Tipul lucrării: Dezmembrare imobil în 2 loturi.

3. Suprafata planului supus receptiei: Imobilul are suprafata de 67525 mp.

4. Scurta prezentare a scopului intocmirii si/sau a situatiei tehnice si juridice /istoricul:

Prezenta documentație are ca scop dezmembrarea imobilului cu nr.cad 31009, CF 31009 Dumitrița în 2 loturi : Lot 1= 67055 mp, Lot 2= 470 mp.

Imobilul având nr.cad 31009 înscris în CF. 31009 Dumitrița, este constituit din teren în suprafata de 67525 mp, având categoria de folosință Drum.

Descrierea generală a operațiunilor efectuate în faza de documentare a lucrării, localizarea și identificarea imobilului, descrierea construcției:

➤ *Operatiuni in faza de documentare a lucrării*

În faza de documentare pentru efectuarea lucrării s-au desfășurat următoarele operațiuni:

- studierea documentelor puse la dispoziție de către solicitant și stabilirea actelor necesare pentru întocmirea documentației cadastrale și anume: Extras de Carte Funciara nr. 31009 Dumitrița, Nr.cad 31009.
- consultarea arhivei OCPI/BCPI Bistrița în scopul verificării situației imobilului și a vecinatatilor acestuia. S-a constatat faptul că imobilul se încadrează în toleranțele admise.
- stabilirea datei de efectuare a lucrărilor în teren. Proprietarul a indicat limitele imobilului.

➤ *Localizarea și identificarea imobilului:*

Imobilul este situat în intravilan și extravilan, UAT.Dumitrița, Loc.Ragla, jud. Bistrița-Năsăud, având următorii vecini:

la N- Nr.cad.29415- drum, Proprietari privați;

la E- Nr.cad.31126- drum;

la S- Proprietari privați;

la V – Proprietari privați;

Imobilul este înscris în CF. 31009 Dumitrița, având nr. Cad. 31009, este constituit din teren în suprafață de 67525 mp, din care 28815 mp situați în intravilanul loc. Ragla, 4983 mp situați în intravilanul loc. Budacu de Sus și 33727 mp situați în extravilan, având categoria de folosință: Drum.

➤ *Descrierea construcției*

Teren neîmprejmuit; IMOBIL TRAVERSAT DE LIMITA UAT.DUMITRIȚA ȘI UAT.CETATE, DJ 173 km 11+201 la km 15+245. Podeț la km 13+865.

Situația juridică a imobilului: conform cu:

- Extras de Carte Funciara nr. 31009 Dumitrița.

5. Operațiuni de specialitate realizate:

- pentru efectuarea măsurătorilor topo-cadastrale, s-a folosit ca metodă de lucru, metoda cinematică în timp real (RTK)
- ridicarea detaliilor planimetrice s-au determinat în mod cinematic prin metoda RTK – cinematic în timp real prin utilizarea în timp real de corecții diferențiate provenind de la stația de referință integrată în RGN – GNSS, Bistrita și de la serviciul specializat ROMPOS.
- măsurătorile s-au efectuat în prezența proprietarului cu GPS SOUTH G3 pe dublă frecvență.
- s-a determinat din coordonate suprafața analitică a parcelei
- s-au calculat punctele radiate, coordonatele au fost determinate în sistemul de proiecție Stereo 70, iar cotele în sistemul Marea Neagră 1975;
- încadrarea în sistemul de coordonate al proiecției Stereo70 s-a realizat cu ajutorul GPS SOUTH G3 cu dublă frecvență .

Calculul analitic al suprafețelor

Parcela (1)

Nr. Pct.	Coordonate pct.de contur		Lungimi laturi D(i,i+1)
	X [m]	Y [m]	
0	1	2	3
1	620067.898	470105.094	15.577
2	620057.068	470116.290	9.614
3	620049.081	470121.642	7.460
4	620042.725	470125.547	9.788
5	620035.069	470131.645	17.455
6	620021.415	470142.519	16.800
7	620008.274	470152.986	14.800
8	619996.695	470162.203	3.979
9	619993.585	470164.685	7.851
10	619987.428	470169.556	9.490
11	619979.985	470175.444	1.481
12	619978.823	470176.363	16.011
13	619966.365	470186.421	1.035
14	619965.551	470187.061	10.510
15	619957.290	470193.558	12.620
16	619947.370	470201.359	8.511
17	619940.680	470206.620	8.560
18	619933.951	470211.911	13.420
19	619923.403	470220.207	1.394
20	619922.307	470221.068	28.494
21	619900.012	470238.811	13.900
22	619889.135	470247.466	5.002
23	619885.221	470250.581	11.206
24	619876.277	470257.332	19.194
25	619860.957	470268.895	4.744
26	619857.246	470271.850	12.699
27	619847.313	470279.762	9.674
28	619839.745	470285.788	11.510
29	619830.740	470292.957	15.316
30	619818.767	470302.509	22.118
31	619801.477	470316.302	4.924
32	619797.628	470319.373	9.466
33	619790.248	470325.301	16.358
34	619777.496	470335.547	17.758
35	619763.652	470346.669	23.635
36	619745.095	470361.306	3.030
37	619742.713	470363.179	11.488
38	619733.692	470370.292	22.139
39	619716.357	470384.063	0.308
40	619716.116	470384.254	35.380
41	619688.381	470406.220	2.026
42	619686.808	470407.497	32.657
43	619661.453	470428.078	6.862
44	619656.126	470432.404	27.205
45	619635.075	470449.637	6.465
46	619630.072	470453.732	30.201
47	619606.774	470472.949	24.358
48	619588.631	470489.202	9.500
49	619581.555	470495.541	14.521

50	619571.285	470505.807	9.046
51	619564.888	470512.203	11.956
52	619556.648	470520.866	14.154
53	619546.894	470531.123	3.294
54	619545.346	470534.031	4.593
55	619543.188	470538.086	10.397
56	619538.304	470547.265	14.596
57	619533.146	470560.919	10.497
58	619530.471	470571.069	7.704
59	619527.526	470578.188	2.727
60	619526.301	470575.752	1.200
61	619525.229	470576.291	1.200
62	619525.768	470577.363	1.150
63	619526.795	470576.846	1.528
59	619527.526	470578.188	0.066
64	619527.501	470578.249	9.998
65	619523.679	470587.488	3.044
66	619522.841	470590.414	11.063
67	619518.937	470600.765	7.154
68	619516.137	470607.348	3.891
69	619514.236	470610.743	2.714
70	619512.824	470613.061	4.252
71	619510.776	470616.787	5.042
72	619507.967	470620.974	16.241
73	619497.718	470633.573	1.442
74	619496.761	470634.651	12.323
75	619489.412	470644.543	0.435
76	619489.069	470644.810	13.106
77	619480.940	470655.090	8.781
78	619475.398	470661.901	7.199
79	619471.068	470667.652	6.206
80	619467.340	470672.614	0.831
81	619466.817	470673.260	13.952
82	619458.043	470684.108	13.759
83	619449.628	470694.994	0.405
84	619449.375	470695.310	9.722
85	619443.314	470702.912	9.805
86	619437.202	470710.579	10.197
87	619430.493	470718.258	8.388
88	619424.974	470724.575	15.283
89	619415.284	470736.393	13.278
90	619407.092	470746.843	16.978
91	619396.616	470760.204	1.885
92	619394.916	470761.019	5.560
93	619391.813	470765.632	8.725
94	619386.905	470772.846	7.132
95	619383.238	470778.963	7.798
96	619378.772	470785.356	8.507
97	619373.867	470792.306	12.228
98	619366.958	470802.395	15.371
99	619358.808	470815.427	5.705
100	619356.190	470820.496	2.298
101	619354.148	470819.441	7.899
102	619350.179	470826.271	7.384
103	619346.043	470832.388	10.227
104	619340.294	470840.846	12.852
105	619332.529	470851.087	8.559

106	619328.293	470858.524	6.187	207	618925.416	471516.854	14.324
107	619324.751	470863.597	4.499	208	618918.567	471529.434	14.323
108	619322.380	470867.421	6.998	209	618911.830	471542.074	14.411
109	619318.532	470873.266	9.003	210	618904.270	471554.343	16.700
110	619313.809	470880.931	9.430	211	618895.196	471568.363	14.389
111	619309.083	470889.091	26.425	212	618887.242	471580.354	17.056
112	619295.401	470911.698	3.620	213	618876.392	471593.514	44.816
113	619293.478	470914.765	6.638	214	618849.714	471629.525	20.444
114	619289.823	470920.306	8.334	215	618837.471	471645.898	5.647
115	619285.389	470927.362	4.138	216	618834.209	471650.507	9.223
116	619283.157	470930.847	16.487	217	618828.705	471657.908	5.375
117	619274.774	470945.044	6.843	218	618825.190	471661.975	11.179
118	619271.479	470951.042	12.355	219	618816.867	471669.438	3.720
119	619266.014	470962.123	18.853	220	618813.698	471671.386	8.214
120	619257.497	470978.942	4.210	221	618806.489	471675.323	4.189
121	619255.526	470982.662	0.828	222	618807.802	471679.301	8.240
122	619255.377	470983.476	0.670	223	618801.677	471684.813	8.916
123	619255.606	470984.106	20.046	224	618793.821	471680.597	19.931
124	619253.600	471004.051	5.407	225	618775.303	471687.967	11.329
125	619251.108	471008.849	4.411	226	618765.059	471692.805	0.405
126	619249.075	471012.764	5.553	227	618764.852	471692.457	9.466
127	619246.528	471017.698	1.542	228	618756.748	471697.348	0.712
128	619245.706	471019.003	10.272	229	618756.619	471698.048	5.204
129	619241.339	471028.300	1.394	230	618752.980	471701.768	8.846
130	619240.042	471027.788	9.405	231	618748.420	471709.348	0.408
131	619235.805	471036.184	1.331	232	618748.061	471709.154	15.244
132	619236.921	471036.909	3.599	233	618740.205	471722.218	19.789
133	619235.273	471040.108	21.756	234	618732.962	471740.634	8.831
134	619225.056	471059.316	0.636	235	618730.136	471749.001	1.531
135	619224.606	471059.766	6.590	236	618729.998	471750.526	10.248
136	619221.593	471065.627	5.260	237	618726.755	471760.247	6.937
137	619219.240	471070.331	6.653	238	618724.445	471766.798	8.015
138	619215.692	471075.959	0.244	239	618721.995	471774.419	6.157
139	619215.562	471076.165	2.186	240	618720.044	471780.259	10.615
140	619213.589	471075.223	12.936	241	618716.319	471790.199	12.625
141	619207.249	471086.499	3.886	242	618711.448	471801.847	13.397
142	619205.385	471089.909	5.601	243	618706.260	471814.199	11.533
143	619202.653	471094.798	12.553	244	618701.553	471824.728	9.429
144	619196.683	471105.840	11.036	245	618696.802	471832.872	7.765
145	619191.450	471115.556	6.465	246	618692.964	471839.622	7.817
146	619188.516	471121.317	5.893	247	618688.756	471846.210	13.200
147	619185.977	471126.635	2.939	248	618681.894	471857.486	6.118
148	619184.474	471129.159	22.885	249	618678.465	471862.553	20.819
149	619174.310	471149.663	9.382	250	618667.045	471879.960	3.612
150	619170.012	471158.003	4.807	251	618670.151	471881.804	11.851
151	619168.293	471162.492	10.429	252	618663.847	471891.839	9.136
152	619162.319	471171.040	0.796	253	618659.464	471899.855	4.822
153	619161.599	471170.701	2.284	254	618655.107	471897.790	10.243
154	619160.423	471172.659	5.674	255	618649.509	471906.368	10.203
155	619157.696	471177.635	5.337	256	618643.990	471914.884	10.480
156	619154.430	471181.856	6.878	257	618639.116	471924.213	4.618
157	619150.409	471187.436	9.296	258	618637.127	471928.381	6.346
158	619144.917	471194.936	9.807	259	618635.111	471934.398	5.852
159	619139.082	471202.818	1.226	260	618633.457	471940.011	7.919
160	619140.061	471203.556	1.979	261	618632.078	471947.809	17.262
161	619138.986	471205.217	1.745	262	618631.512	471965.062	13.603
162	619136.167	471206.758	10.286	263	618630.494	471978.627	10.159
163	619132.000	471214.990	1.818	264	618629.490	471988.736	22.353
164	619130.480	471213.993	8.142	265	618627.643	472011.013	32.075
165	619125.858	471220.696	13.798	266	618624.046	472042.886	12.816
166	619118.056	471232.076	4.371	267	618621.384	472055.423	15.330
167	619116.065	471235.967	20.371	268	618618.172	472070.413	20.866
168	619104.173	471252.506	8.789	269	618612.848	472090.588	18.022
169	619098.975	471259.519	18.520	270	618608.498	472108.077	13.897
170	619088.151	471274.618	7.835	271	618604.887	472121.497	8.764
171	619083.282	471280.756	16.912	272	618602.134	472129.817	14.218
172	619073.274	471294.389	6.482	273	618597.981	472143.415	23.375
173	619069.429	471299.608	8.004	274	618591.052	472165.739	33.303
174	619064.721	471306.081	12.557	275	618580.731	472197.402	111.475
175	619057.276	471316.193	3.654	276	618544.779	472302.920	23.336
176	619055.046	471319.088	1.023	277	618539.909	472325.742	31.062
177	619054.523	471319.967	1.078	278	618528.839	472354.764	54.922
178	619053.761	471319.205	11.199	279	618511.852	472406.993	95.435
179	619046.712	471327.907	1.831	280	618481.055	472497.322	25.002
180	619045.541	471329.314	2.410	281	618470.577	472520.023	21.200
181	619047.374	471330.878	9.798	282	618457.083	472536.374	27.568
182	619041.051	471338.363	4.818	283	618438.986	472557.171	31.021
183	619037.667	471341.792	12.294	284	618414.380	472576.062	29.200
184	619030.147	471351.518	2.490	285	618393.107	472596.065	13.620
185	619028.705	471353.558	13.746	286	618384.217	472606.383	23.359
186	619020.151	471364.318	9.772	287	618373.581	472627.180	21.935
187	619013.646	471371.610	6.525	288	618370.723	472648.928	37.518
188	619009.340	471376.512	9.883	289	618366.754	472686.235	28.086
189	619002.966	471384.065	10.652	290	618358.976	472713.222	38.911
190	618996.088	471392.199	1.322	291	618342.148	472748.306	28.322
191	618997.107	471393.041	12.632	292	618325.003	472770.849	59.183
192	618989.164	471402.863	5.719	293	618286.109	472815.457	34.587
193	618985.428	471407.193	12.840	294	618264.678	472842.604	66.587
194	618976.362	471416.286	27.981	295	618226.578	472897.214	73.751
195	618959.358	471438.507	0.565	296	618185.303	472958.333	75.414
196	618959.015	471438.956	5.639	297	618146.409	473022.944	46.431
197	618955.907	471443.661	4.799	298	618128.946	473065.966	32.846
198	618953.344	471447.718	0.959	299	618122.596	473098.192	32.129
199	618952.832	471448.529	7.204	300	618117.675	473129.942	40.818
200	618950.040	471455.170	17.207	301	618113.865	473170.582	38.264
201	618943.053	471470.895	0.438	302	618106.086	473208.047	23.837
202	618943.364	471471.204	10.692	303	618099.895	473231.066	44.229
203	618939.220	471481.060	3.795	304	618086.243	473273.135	52.529
204	618937.946	471484.635	12.984	305	618068.304	473322.506	43.694
205	618933.504	471496.836	21.806	306	618051.476	473362.829	35.265
206	618924.716	471516.793	0.703	307	618039.094	473395.849	14.379

308	618024.775	473397.161	1.139	409	618663.657	471858.760	7.945
309	618023.692	473396.809	0.145	410	618668.210	471852.249	5.847
310	618023.719	473396.667	5.886	411	618671.100	471847.166	13.071
311	618022.439	473390.922	4.036	412	618677.234	471835.624	6.862
312	618020.778	473387.244	14.508	413	618680.364	471829.517	16.382
313	618026.519	473373.920	1.788	414	618688.293	471815.182	7.074
314	618028.176	473374.591	4.244	415	618691.957	471809.131	15.029
315	618032.420	473374.615	2.158	416	618699.396	471796.072	20.314
316	618034.481	473373.975	19.447	417	618707.681	471777.524	11.992
317	618040.675	473355.541	16.265	418	618711.801	471766.262	10.487
318	618045.951	473340.156	26.328	419	618714.999	471756.274	11.560
319	618055.017	473315.438	70.876	420	618718.943	471745.408	10.240
320	618079.326	473248.861	21.634	421	618722.029	471735.644	4.086
321	618086.548	473228.468	13.957	422	618723.375	471731.786	13.246
322	618091.082	473215.268	13.372	423	618728.817	471719.709	1.292
323	618094.806	473202.425	9.615	424	618727.609	471719.250	4.457
324	618097.394	473193.165	21.998	425	618729.337	471715.142	3.461
325	618101.213	473171.501	5.486	426	618730.583	471711.913	1.592
326	618101.849	473166.052	4.032	427	618732.088	471712.432	6.600
327	618101.925	473162.021	21.603	428	618734.668	471706.357	0.849
328	618104.726	473140.600	18.708	429	618733.930	471705.937	14.628
329	618107.002	473122.031	20.759	430	618740.424	471692.829	18.135
330	618110.862	473101.634	20.694	431	618755.361	471682.545	6.064
331	618114.711	473081.301	18.839	432	618759.623	471678.231	3.523
332	618118.214	473062.791	24.277	433	618762.880	471679.573	14.426
333	618126.317	473039.906	20.907	434	618776.109	471673.820	5.504
334	618134.583	473020.703	21.268	435	618780.564	471670.588	3.753
335	618143.397	473001.347	10.055	436	618783.970	471672.163	11.957
336	618149.153	472993.102	5.843	437	618795.188	471668.026	1.922
337	618152.128	472983.073	5.842	438	618795.328	471666.109	5.665
338	618155.103	472983.045	13.328	439	618800.105	471663.064	2.493
339	618162.622	472972.040	7.664	440	618801.564	471661.043	3.346
340	618166.473	472965.414	4.127	441	618804.411	471662.801	12.633
341	618168.524	472961.833	4.301	442	618815.176	471656.189	0.864
342	618170.809	472958.189	13.740	443	618815.934	471656.603	4.102
343	618178.174	472946.590	26.679	444	618818.469	471653.378	15.132
344	618191.612	472923.543	13.268	445	618825.406	471639.930	12.452
345	618198.393	472912.139	15.304	446	618831.253	471628.936	4.499
346	618207.386	472899.756	20.666	447	618835.289	471630.923	32.344
347	618219.971	472883.364	16.076	448	618853.931	471604.492	10.836
348	618230.132	472870.907	9.924	449	618860.001	471595.516	6.641
349	618235.366	472862.476	6.802	450	618864.201	471590.372	23.908
350	618239.532	472857.099	0.341	451	618877.206	471570.311	17.937
351	618239.847	472857.229	10.470	452	618886.442	471554.935	13.541
352	618245.579	472846.467	12.757	453	618892.569	471542.860	0.659
353	618252.684	472837.872	3.349	454	618891.958	471542.612	15.935
354	618253.736	472834.693	7.212	455	618899.291	471528.464	1.417
355	618256.002	472827.846	10.013	456	618900.548	471529.119	14.113
356	618262.628	472820.339	2.331	457	618906.654	471516.395	4.837
357	618264.928	472819.959	1.932	458	618908.602	471511.968	1.139
358	618266.807	472820.407	1.703	459	618909.701	471512.267	11.912
359	618268.404	472820.997	9.769	460	618914.411	471501.326	13.307
360	618274.180	472813.118	9.282	461	618919.269	471488.937	14.812
361	618279.237	472805.335	45.649	462	618922.974	471474.596	13.400
362	618309.340	472770.753	32.056	463	618926.784	471461.749	5.841
363	618328.980	472745.418	44.870	464	618928.478	471456.159	13.055
364	618348.829	472705.177	25.324	465	618932.992	471443.909	1.800
365	618354.503	472680.497	29.353	466	618931.360	471443.149	4.663
366	618358.785	472651.458	31.679	467	618933.123	471438.832	5.323
367	618362.566	472620.005	21.814	468	618935.079	471433.881	4.392
368	618370.796	472599.803	24.725	469	618936.691	471429.796	0.262
369	618387.908	472581.956	25.642	470	618936.939	471429.879	6.212
370	618405.654	472563.447	9.361	471	618939.111	471424.959	0.549
371	618413.269	472558.002	6.853	472	618939.289	471423.540	5.821
372	618419.425	472554.990	24.525	473	618941.739	471418.260	10.961
373	618437.936	472538.902	24.445	474	618946.755	471408.514	3.384
374	618454.556	472520.976	20.289	475	618948.917	471405.911	9.562
375	618465.362	472503.804	25.547	476	618954.871	471398.429	0.556
376	618475.368	472480.298	9.567	477	618955.218	471397.994	6.762
377	618478.371	472471.215	9.975	478	618959.784	471393.007	10.680
378	618481.289	472461.676	15.594	479	618967.274	471385.394	0.482
379	618486.032	472446.821	11.485	480	618967.615	471385.053	0.855
380	618489.827	472435.981	10.201	481	618968.142	471384.380	10.516
381	618493.533	472426.477	6.008	482	618975.008	471376.415	0.523
382	618495.329	472420.744	6.386	483	618975.350	471376.019	0.525
383	618497.238	472414.650	12.933	484	618975.651	471375.589	11.692
384	618501.051	472402.292	10.162	485	618982.884	471366.403	0.472
385	618503.296	472392.381	6.749	486	618983.174	471366.031	0.616
386	618504.776	472385.796	24.529	487	618982.696	471365.643	7.126
387	618512.219	472362.424	26.743	488	618986.835	471359.842	10.638
388	618520.312	472336.935	26.401	489	618993.869	471351.861	0.482
389	618530.261	472312.480	48.156	490	618994.194	471351.505	10.869
390	618545.393	472266.763	41.250	491	619001.678	471343.623	11.219
391	618558.355	472227.602	37.968	492	619009.136	471335.242	0.516
392	618570.286	472191.557	116.771	493	619009.478	471334.855	1.371
393	618604.470	472079.902	15.863	494	619008.449	471333.949	5.912
394	618608.395	472064.532	22.583	495	619012.346	471329.503	9.249
395	618613.406	472042.512	6.674	496	619018.402	471322.512	0.560
396	618614.281	472035.896	18.000	497	619018.808	471322.126	6.085
397	618616.641	472018.051	12.146	498	619022.401	471317.215	9.160
398	618618.246	472006.012	6.355	499	619027.954	471309.930	0.320
399	618618.845	471999.685	28.981	500	619028.145	471309.673	0.418
400	618621.574	471970.833	21.184	501	619027.807	471309.427	5.939
401	618622.163	471949.657	12.569	502	619031.445	471304.733	9.684
402	618617.809	471937.866	4.037	503	619037.541	471297.208	9.557
403	618618.921	471933.985	10.327	504	619043.383	471289.644	12.249
404	618622.726	471924.385	20.167	505	619050.947	471280.009	21.814
405	618631.591	471906.271	8.926	506	619064.385	471262.826	0.449
406	618636.459	471898.789	23.895	507	619064.662	471262.473	5.162
407	618649.643	471878.860	15.546	508	619067.878	471258.435	11.033
408	618658.884	471866.359	8.974	509	619074.378	471249.520	14.161

510	619082.028	471237.603	4.135
511	619084.253	471234.118	0.593
512	619084.756	471234.433	4.966
513	619087.317	471230.178	0.460
514	619087.554	471229.784	0.322
515	619087.286	471229.605	11.922
516	619094.745	471220.304	0.166
517	619094.848	471220.174	1.919
518	619093.390	471218.927	0.850
519	619093.948	471218.286	4.900
520	619097.164	471214.589	7.000
521	619101.842	471209.381	0.399
522	619102.109	471209.084	5.982
523	619105.734	471204.325	17.299
524	619116.459	471190.752	0.367
525	619116.699	471190.474	7.758
526	619121.367	471184.278	0.739
527	619121.961	471184.717	5.174
528	619125.115	471180.616	0.517
529	619125.548	471180.899	6.339
530	619129.524	471175.962	0.490
531	619129.820	471175.572	1.783
532	619128.400	471174.494	3.861
533	619130.870	471171.527	0.942
534	619131.584	471172.142	6.512
535	619135.952	471167.312	1.526
536	619136.187	471165.804	0.203
537	619136.320	471165.651	0.502
538	619136.651	471165.273	1.464
539	619135.570	471164.286	4.809
540	619138.500	471160.473	1.576
541	619138.149	471158.937	8.980
542	619143.167	471151.490	0.218
543	619143.288	471151.309	2.994
544	619141.005	471149.372	8.375
545	619145.400	471142.243	2.023
546	619147.130	471143.291	10.741
547	619152.691	471134.102	0.987
548	619153.538	471134.609	5.243
549	619156.191	471130.087	10.475
550	619161.726	471121.194	6.878
551	619165.021	471115.157	12.039
552	619170.815	471104.604	17.172
553	619179.508	471089.795	1.054
554	619178.649	471089.184	9.962
555	619184.494	471081.117	17.864
556	619194.252	471066.154	0.753
557	619193.703	471065.638	0.426
558	619193.954	471065.294	3.526
559	619196.032	471062.445	7.444
560	619200.366	471056.393	0.124
561	619200.438	471056.292	6.572
562	619204.113	471050.844	9.857
563	619209.390	471042.519	10.575
564	619214.259	471033.132	4.716
565	619216.461	471028.962	15.622
566	619223.654	471015.095	2.344
567	619225.124	471012.544	14.077
568	619232.213	471000.382	0.439
569	619232.448	471000.011	0.392
570	619232.784	471000.212	1.192
571	619233.828	471000.787	22.091
572	619243.858	470981.104	15.116
573	619251.458	470968.037	40.615
574	619268.497	470931.169	5.463
575	619271.466	470926.583	18.786
576	619281.184	470910.506	1.236
577	619281.905	470909.502	9.427
578	619285.900	470900.963	10.887
579	619291.822	470891.828	3.257
580	619293.700	470889.130	17.460
581	619303.650	470874.783	15.675
582	619312.294	470861.707	3.852
583	619314.116	470858.313	21.944
584	619326.359	470840.102	16.783
585	619335.761	470826.200	11.238
586	619341.666	470816.639	15.001
587	619349.746	470804.000	4.804
588	619352.287	470799.923	10.091
589	619358.045	470791.648	0.437
590	619357.704	470791.374	3.882
591	619359.701	470788.045	1.239
592	619360.807	470788.604	8.877
593	619365.976	470781.387	4.550
594	619368.468	470777.580	0.406
595	619368.419	470777.177	3.961
596	619370.550	470773.838	9.840
597	619376.082	470765.700	0.551
598	619375.623	470765.396	14.836
599	619383.921	470753.098	0.468
600	619384.291	470753.384	6.824
601	619388.740	470748.210	23.733
602	619403.351	470729.508	24.166
603	619418.299	470710.520	13.982
604	619427.234	470699.765	14.321
605	619436.392	470688.755	11.005
606	619443.517	470680.368	10.309
607	619450.326	470672.628	9.882
608	619456.252	470664.720	6.788
609	619460.322	470659.288	18.719
610	619471.758	470644.469	1.475

611	619472.846	470645.465	31.887
612	619491.581	470619.662	32.324
613	619507.115	470591.315	6.884
614	619510.137	470585.130	5.341
615	619506.416	470581.299	3.345
616	619507.523	470578.143	2.416
617	619508.702	470580.252	1.201
618	619509.750	470579.666	1.200
619	619509.164	470578.619	1.150
620	619508.160	470579.180	1.217
616	619507.523	470578.143	0.066
621	619507.545	470578.081	35.070
622	619519.160	470544.990	16.750
623	619527.668	470530.562	16.986
624	619538.238	470517.265	31.299
625	619559.436	470494.238	26.647
626	619578.335	470475.453	30.575
627	619601.007	470454.939	41.832
628	619632.655	470427.584	182.757
629	619776.052	470314.281	14.263
630	619787.112	470305.275	22.252
631	619804.642	470291.569	13.500
632	619815.295	470283.276	1.503
633	619816.468	470282.337	9.497
634	619823.880	470276.399	1.502
635	619825.048	470275.455	9.996
636	619832.821	470269.170	0.958
637	619833.566	470268.567	12.357
638	619843.103	470260.710	12.664
639	619854.225	470254.654	41.330
640	619886.466	470228.795	30.642
641	619910.420	470209.686	110.778
642	619996.862	470140.407	63.868
643	620046.392	470100.084	111.400
644	620122.910	470019.122	61.360
645	620164.185	469973.719	51.785
646	620201.796	469938.123	70.512
647	620256.469	469893.594	6.422
648	620261.628	469897.418	6.432
649	620266.784	469901.264	5.615
650	620269.273	469906.297	4.536
651	620273.316	469908.354	1.987
652	620271.686	469909.491	9.505
653	620264.325	469915.505	15.236
654	620252.526	469925.145	20.078
655	620236.978	469937.849	17.774
656	620223.214	469949.094	15.940
657	620210.870	469959.179	14.075
658	620199.970	469968.094	5.417
659	620195.775	469971.511	12.126
660	620186.385	469979.184	6.116
661	620182.209	469983.652	10.728
662	620174.897	469991.476	17.314
663	620162.665	470004.564	10.830
664	620155.366	470012.374	9.350
665	620148.572	470019.644	13.342
666	620138.026	470030.853	13.414
667	620125.523	470044.306	9.708
668	620118.894	470051.399	22.171
669	620103.756	470067.597	17.208
670	620092.006	470080.169	34.676

S(1)=67524.94mp P=8692.947m

Parcela (LOT1)

Nr. Pct.	Coordonate pct.de contur		Lungimi laturi D(i,i+1)
	X [m]	Y [m]	
0	1	2	3
1	620067.898	470105.094	15.577
2	620057.068	470116.290	9.614
3	620049.081	470121.642	7.460
4	620042.725	470125.547	9.788
5	620035.069	470131.645	17.455
6	620021.415	470142.519	16.800
7	620008.274	470152.986	14.800
8	619996.695	470162.203	3.979
9	619993.585	470164.685	7.851
10	619987.428	470169.556	9.490
11	619979.985	470175.444	1.481
12	619978.823	470176.363	16.011
13	619966.365	470186.421	1.035
14	619965.551	470187.061	10.510
15	619957.290	470193.558	12.620
16	619947.370	470201.359	8.511
17	619940.680	470206.620	8.560
18	619933.951	470211.911	13.420
19	619923.403	470220.207	1.394
20	619922.307	470221.068	28.494
21	619900.012	470238.811	13.900
22	619889.135	470247.466	5.002
23	619885.221	470250.581	11.206
24	619876.277	470257.332	19.194
25	619860.957	470268.895	4.744
26	619857.246	470271.850	12.699
27	619847.313	470279.762	9.674
28	619839.745	470285.788	11.510

29	619830.740	470292.957	15.316	129	619241.339	471028.300	1.394
30	619818.767	470302.509	22.118	130	619240.042	471027.788	9.405
31	619801.477	470316.302	4.924	131	619235.805	471036.184	1.331
32	619797.628	470319.373	9.466	132	619236.921	471036.909	3.599
33	619790.248	470325.301	16.358	133	619235.273	471040.108	21.756
34	619777.496	470335.547	17.758	134	619225.056	471059.316	0.636
35	619763.652	470346.669	23.635	135	619224.606	471059.766	6.590
36	619745.095	470361.306	3.030	136	619221.593	471065.627	5.260
37	619742.713	470363.179	11.488	137	619219.240	471070.331	6.653
38	619733.692	470370.292	22.139	138	619215.692	471075.959	0.244
39	619716.357	470384.063	0.308	139	619215.562	471076.165	2.186
40	619716.116	470384.254	35.380	140	619213.589	471075.223	12.936
41	619688.381	470406.220	2.026	141	619207.249	471086.499	3.886
42	619686.808	470407.497	32.657	142	619205.385	471089.909	5.601
43	619661.453	470428.078	6.862	143	619202.653	471094.798	12.553
44	619656.126	470432.404	27.205	144	619196.683	471105.840	11.036
45	619635.075	470449.637	6.465	145	619191.450	471115.556	6.465
46	619630.072	470453.732	30.201	146	619188.516	471121.317	5.893
47	619606.774	470472.949	24.358	147	619185.977	471126.635	2.938
48	619588.631	470489.202	9.500	148	619184.474	471129.159	22.885
49	619581.555	470495.541	14.521	149	619174.310	471149.663	9.382
50	619571.285	470505.807	9.046	150	619170.012	471158.003	4.807
51	619564.888	470512.203	11.956	151	619168.293	471162.492	10.429
52	619556.648	470520.866	14.154	152	619162.319	471171.040	0.796
53	619546.894	470531.123	3.294	153	619161.599	471170.701	2.284
54	619545.346	470534.031	4.593	154	619160.423	471172.659	5.674
55	619543.188	470538.086	10.397	155	619157.696	471177.635	5.337
56	619538.304	470547.265	14.596	156	619154.430	471181.856	6.878
57	619533.146	470560.919	10.497	157	619150.409	471187.436	9.296
58	619530.471	470571.069	7.704	158	619144.917	471194.926	9.807
59	619527.526	470578.188	2.727	159	619139.082	471202.818	1.226
60	619526.301	470575.752	1.200	160	619140.061	471203.556	1.979
61	619525.229	470576.291	1.200	161	619138.986	471205.217	1.745
62	619525.768	470577.363	1.150	162	619138.167	471206.758	10.286
63	619526.795	470576.846	1.528	163	619132.000	471214.990	1.818
59	619527.526	470578.188	0.066	164	619130.480	471213.993	8.142
64	619527.501	470578.249	9.998	165	619125.858	471220.696	13.798
65	619523.679	470587.488	3.044	166	619118.056	471232.076	4.371
66	619522.841	470590.414	11.063	167	619116.065	471235.967	20.371
67	619518.937	470600.765	7.154	168	619104.173	471252.506	8.789
68	619516.137	470607.348	3.891	169	619098.875	471259.519	6.255
69	619514.236	470610.743	2.714	671	619093.849	471255.796	74.182
70	619512.824	470613.061	4.252	672	619049.889	471315.550	6.254
71	619510.776	470616.787	5.042	176	619055.046	471319.088	1.023
72	619507.967	470620.974	16.241	177	619054.523	471319.967	1.078
73	619497.718	470633.573	1.442	178	619053.761	471319.205	11.199
74	619496.761	470634.651	12.323	179	619046.712	471327.907	1.831
75	619489.412	470644.543	0.435	180	619045.541	471329.314	2.410
76	619489.069	470644.810	13.106	181	619047.374	471330.878	9.798
77	619480.940	470655.090	8.781	182	619041.051	471338.363	4.818
78	619475.398	470661.901	7.199	183	619037.667	471341.792	12.294
79	619471.068	470667.652	6.206	184	619030.147	471351.518	2.498
80	619467.340	470672.614	0.831	185	619028.705	471353.558	13.746
81	619466.817	470673.260	13.952	186	619020.151	471364.318	9.772
82	619458.043	470684.108	13.759	187	619013.646	471371.610	6.525
83	619449.628	470694.994	0.405	188	619009.340	471376.512	9.883
84	619449.375	470695.310	9.722	189	619002.966	471384.065	10.652
85	619443.314	470702.912	9.805	190	618996.088	471392.199	1.322
86	619437.202	470710.579	10.197	191	618997.107	471393.041	12.632
87	619430.493	470718.258	8.388	192	618989.164	471402.863	5.719
88	619424.974	470724.575	15.283	193	618985.428	471407.193	12.840
89	619415.284	470736.393	13.278	194	618976.362	471416.286	27.981
90	619407.092	470746.843	16.978	195	618959.358	471428.507	0.565
91	619396.616	470760.204	1.885	196	618959.015	471438.956	5.639
92	619394.916	470761.019	5.560	197	618955.907	471443.661	4.799
93	619391.813	470765.632	8.725	198	618953.344	471447.718	0.959
94	619386.905	470772.846	7.132	199	618952.832	471448.529	7.204
95	619383.238	470778.963	7.798	200	618950.040	471455.170	17.207
96	619378.772	470785.356	8.507	201	618943.053	471470.895	0.438
97	619373.867	470792.306	12.228	202	618943.364	471471.204	10.692
98	619366.958	470802.395	15.371	203	618939.220	471481.060	3.795
99	619358.808	470815.427	5.705	204	618937.946	471484.635	12.984
100	619356.190	470820.496	2.298	205	618933.504	471496.836	21.806
101	619354.148	470819.441	7.899	206	618924.716	471516.793	0.703
102	619350.179	470826.271	7.384	207	618925.416	471516.854	14.324
103	619346.043	470832.388	10.227	208	618918.567	471529.434	14.323
104	619340.294	470840.846	12.852	209	618911.830	471542.074	14.411
105	619332.529	470851.087	8.559	210	618904.270	471554.343	16.700
106	619328.293	470858.524	6.187	211	618895.196	471568.363	14.389
107	619324.751	470863.597	4.499	212	618887.242	471580.354	17.056
108	619322.380	470867.421	6.998	213	618876.392	471593.514	44.816
109	619318.532	470873.266	9.003	214	618849.714	471629.525	20.444
110	619313.809	470880.931	9.430	215	618837.471	471645.898	5.647
111	619309.083	470889.091	26.425	216	618834.209	471650.507	9.223
112	619295.401	470911.698	3.620	217	618828.705	471657.908	5.375
113	619293.478	470914.765	6.638	218	618825.190	471661.975	11.179
114	619289.823	470920.306	8.334	219	618816.867	471669.438	3.720
115	619285.389	470927.362	4.138	220	618813.698	471671.386	8.214
116	619283.157	470930.847	16.487	221	618806.489	471675.323	4.189
117	619274.774	470945.044	6.843	222	618807.802	471679.301	8.240
118	619271.479	470951.042	12.355	223	618801.677	471684.813	8.916
119	619266.014	470962.123	18.853	224	618793.821	471680.597	19.931
120	619257.497	470978.942	4.210	225	618775.303	471687.967	11.329
121	619255.526	470982.662	0.828	226	618765.059	471692.805	0.405
122	619255.377	470983.476	0.670	227	618764.852	471692.457	9.466
123	619255.606	470984.106	20.046	228	618756.748	471697.348	0.712
124	619253.600	471004.051	5.407	229	618756.619	471698.048	5.204
125	619251.108	471008.849	4.411	230	618752.980	471701.768	8.846
126	619249.075	471012.764	5.553	231	618748.420	471709.348	0.408
127	619246.528	471017.698	1.542	232	618748.061	471709.154	15.244
128	619245.706	471019.003	10.272	233	618740.205	471722.218	19.789

234	618732.962	471740.634	8.831	335	618143.397	473001.347	10.055
235	618730.136	471749.001	1.531	336	618149.153	472993.102	5.843
236	618729.998	471750.526	10.248	337	618152.128	472988.073	5.842
237	618726.755	471760.247	6.937	338	618155.103	472983.045	13.328
238	618724.445	471766.788	8.015	339	618162.622	472972.040	7.664
239	618721.995	471774.419	6.157	340	618166.473	472965.414	4.127
240	618720.044	471780.259	10.615	341	618168.524	472961.833	4.301
241	618716.319	471790.199	12.625	342	618170.809	472958.189	13.740
242	618711.448	471801.847	13.397	343	618178.174	472946.590	26.679
243	618706.260	471814.199	11.533	344	618191.612	472923.543	13.268
244	618701.553	471824.728	9.429	345	618198.393	472912.139	15.304
245	618696.802	471832.872	7.765	346	618207.386	472899.756	20.666
246	618692.964	471839.622	7.817	347	618219.971	472883.364	16.076
247	618688.756	471846.210	13.200	348	618230.132	472870.907	9.924
248	618681.894	471857.486	6.118	349	618235.366	472862.476	6.802
249	618678.465	471862.553	20.819	350	618239.532	472857.099	0.341
250	618667.045	471879.960	3.612	351	618239.847	472857.229	10.470
251	618670.151	471881.804	11.851	352	618245.579	472848.467	12.757
252	618663.847	471891.839	9.136	353	618252.684	472837.872	3.349
253	618659.464	471899.855	4.822	354	618253.736	472834.693	7.212
254	618655.107	471897.790	10.243	355	618256.002	472827.846	10.013
255	618649.509	471906.368	10.203	356	618262.628	472820.339	2.331
256	618643.890	471914.884	10.480	357	618264.928	472819.959	1.932
257	618639.116	471924.213	4.618	358	618266.807	472820.407	1.703
258	618637.127	471928.381	6.346	359	618268.404	472820.997	9.769
259	618635.111	471934.398	5.852	360	618274.180	472813.118	9.282
260	618633.457	471940.011	7.919	361	618279.237	472805.335	45.849
261	618632.078	471947.809	17.262	362	618309.340	472770.753	32.056
262	618631.512	471965.062	13.603	363	618328.980	472745.418	44.870
263	618630.494	471978.627	10.159	364	618348.829	472705.177	25.324
264	618629.490	471988.736	22.353	365	618354.503	472680.497	29.353
265	618627.643	472011.013	32.075	366	618358.785	472651.458	31.679
266	618624.046	472042.886	12.816	367	618362.566	472620.005	21.814
267	618621.384	472055.423	15.330	368	618370.796	472599.803	24.725
268	618618.172	472070.413	20.866	369	618387.908	472581.956	25.642
269	618612.848	472090.588	18.022	370	618405.654	472563.447	9.361
270	618608.498	472108.077	13.897	371	618413.269	472558.002	6.853
271	618604.887	472121.497	8.764	372	618419.425	472554.990	24.525
272	618602.134	472129.817	14.218	373	618437.936	472538.902	24.445
273	618597.981	472143.415	23.375	374	618454.556	472520.976	20.289
274	618591.052	472165.739	33.303	375	618465.362	472503.804	25.547
275	618580.731	472197.402	111.475	376	618475.368	472480.298	9.567
276	618544.779	472302.920	23.336	377	618478.371	472471.215	9.975
277	618539.909	472325.742	31.062	378	618481.289	472461.676	15.594
278	618528.839	472354.764	54.922	379	618486.032	472446.821	11.495
279	618511.852	472406.993	95.435	380	618489.827	472435.981	10.201
280	618481.055	472497.322	25.002	381	618493.533	472426.477	6.008
281	618470.577	472520.023	21.200	382	618495.329	472420.744	6.386
282	618457.093	472536.374	27.569	383	618497.229	472414.650	12.932
283	618438.986	472557.171	31.021	384	618501.051	472402.292	10.162
284	618414.380	472576.062	29.200	385	618503.296	472392.381	6.749
285	618393.107	472596.065	13.620	386	618504.776	472385.796	24.529
286	618384.217	472606.563	23.359	387	618512.213	472362.424	26.743
287	618373.581	472627.180	21.935	388	618520.312	472336.935	26.401
288	618370.723	472648.526	37.518	389	618530.261	472312.480	48.156
289	618366.754	472686.239	21.686	390	618545.393	472266.763	41.259
290	618355.976	472713.222	38.311	391	618558.355	472227.602	37.968
291	618342.148	472748.306	28.322	392	618570.286	472191.557	116.771
292	618325.003	472770.849	59.183	393	618604.470	472079.902	15.863
293	618286.109	472815.457	34.587	394	618608.395	472064.532	22.583
294	618264.678	472842.604	66.587	395	618613.406	472042.512	6.674
295	618226.578	472897.214	73.751	396	618614.281	472035.896	18.000
296	618185.303	472958.333	75.414	397	618616.641	472018.051	12.146
297	618146.409	473022.944	46.431	398	618618.246	472006.012	6.355
298	618128.946	473065.966	32.846	399	618618.845	471999.685	28.981
299	618122.596	473098.192	32.129	400	618621.574	471970.833	21.184
300	618117.675	473129.942	40.818	401	618622.163	471949.657	12.569
301	618113.865	473170.582	38.264	402	618617.809	471937.866	4.037
302	618106.086	473208.047	23.837	403	618618.921	471933.985	10.327
303	618099.895	473231.066	44.229	404	618622.726	471924.385	20.167
304	618086.243	473273.135	52.529	405	618631.591	471906.271	8.926
305	618068.304	473322.506	43.694	406	618636.459	471898.789	23.895
306	618051.476	473362.829	35.265	407	618649.643	471878.860	15.546
307	618039.094	473395.849	14.379	408	618658.884	471866.359	8.974
308	618024.775	473397.161	1.139	409	618663.657	471858.760	7.945
309	618023.692	473396.809	0.145	410	618668.210	471852.249	5.847
310	618023.719	473396.667	5.886	411	618671.100	471847.166	13.071
311	618022.439	473390.922	4.036	412	618677.234	471835.624	6.862
312	618020.778	473387.244	14.508	413	618680.364	471829.517	16.382
313	618026.519	473373.920	1.788	414	618688.293	471815.182	7.074
314	618028.176	473374.591	4.244	415	618691.957	471809.131	15.029
315	618032.420	473374.615	2.158	416	618699.396	471796.072	20.314
316	618034.481	473373.975	19.447	417	618707.681	471777.524	11.992
317	618040.675	473355.541	16.265	418	618711.801	471766.262	10.487
318	618045.951	473340.156	26.328	419	618714.999	471756.274	11.560
319	618055.017	473315.438	70.876	420	618718.943	471745.408	10.240
320	618079.326	473248.861	21.634	421	618722.029	471735.644	4.086
321	618086.548	473228.468	13.957	422	618723.375	471731.786	13.246
322	618091.082	473215.268	13.372	423	618728.817	471719.709	1.292
323	618094.806	473202.425	9.615	424	618727.609	471719.250	4.457
324	618097.394	473193.165	21.998	425	618729.337	471715.142	3.461
325	618101.213	473171.501	5.486	426	618730.583	471711.913	1.592
326	618101.849	473166.052	4.032	427	618732.088	471712.432	6.600
327	618101.925	473162.021	21.603	428	618734.668	471706.357	0.849
328	618104.726	473140.600	18.708	429	618733.930	471705.937	14.628
329	618107.002	473122.031	20.759	430	618740.424	471692.829	18.135
330	618110.862	473101.634	20.694	431	618755.361	471682.545	6.064
331	618114.711	473081.301	18.839	432	618759.623	471678.231	3.523
332	618118.214	473062.791	24.277	433	618762.880	471679.573	14.426
333	618126.317	473039.906	20.907	434	618776.109	471673.820	5.504
334	618134.583	473020.703	21.268	435	618780.564	471670.588	3.753

436	618783.970	471672.163	11.957	537	619136.320	471165.651	0.502
437	618795.188	471668.026	1.922	538	619136.651	471165.273	1.464
438	618795.328	471666.109	5.665	539	619135.570	471164.286	4.809
439	618800.105	471663.064	2.493	540	619138.500	471160.473	1.576
440	618801.564	471661.043	3.346	541	619138.149	471158.937	8.980
441	618804.411	471662.801	12.633	542	619143.167	471151.490	0.218
442	618815.176	471656.189	0.864	543	619143.288	471151.309	2.994
443	618815.934	471656.603	4.102	544	619141.005	471149.372	8.375
444	618818.469	471653.378	15.132	545	619145.400	471142.243	2.023
445	618825.406	471639.930	12.452	546	619147.130	471143.291	10.741
446	618831.253	471628.936	4.499	547	619152.691	471134.102	0.987
447	618835.289	471630.923	32.344	548	619153.538	471134.609	5.243
448	618853.931	471604.492	10.836	549	619156.191	471130.087	10.475
449	618860.001	471595.516	6.641	550	619161.726	471121.194	6.878
450	618864.201	471590.372	23.908	551	619165.021	471115.157	12.039
451	618877.206	471570.311	17.937	552	619170.815	471104.604	17.172
452	618886.442	471554.935	13.541	553	619179.508	471089.795	1.054
453	618892.569	471542.860	0.659	554	619178.649	471089.184	9.962
454	618891.958	471542.612	15.935	555	619184.494	471081.117	17.864
455	618899.291	471528.464	1.417	556	619194.252	471066.154	0.753
456	618900.548	471529.119	14.113	557	619193.703	471065.638	0.426
457	618906.654	471516.395	4.837	558	619193.954	471065.294	3.526
458	618908.602	471511.968	1.139	559	619196.032	471062.445	7.444
459	618909.701	471512.267	11.912	560	619200.366	471056.393	0.124
460	618914.411	471501.326	13.307	561	619200.438	471056.292	6.572
461	618919.269	471488.937	14.812	562	619204.113	471050.844	9.857
462	618922.974	471474.596	13.400	563	619209.390	471042.519	10.575
463	618926.784	471461.749	5.841	564	619214.259	471033.132	4.716
464	618928.478	471456.159	13.055	565	619216.461	471028.962	15.622
465	618932.932	471443.309	1.800	566	619223.651	471015.095	2.944
466	618931.360	471443.149	4.663	567	619225.124	471012.544	14.077
467	618933.123	471438.832	5.323	568	619232.213	471000.382	0.439
468	618935.079	471433.881	4.392	569	619232.448	471000.011	0.392
469	618936.691	471429.796	0.262	570	619232.784	471000.212	1.192
470	618936.939	471429.879	6.212	571	619233.828	471000.787	22.091
471	618939.111	471424.059	0.549	572	619243.858	470981.104	15.116
472	618939.289	471423.540	5.821	573	619251.458	470968.037	40.615
473	618941.739	471418.260	10.961	574	619268.497	470931.169	5.463
474	618946.755	471408.514	3.384	575	619271.466	470926.583	18.786
475	618948.917	471405.911	9.562	576	619281.184	470910.506	1.236
476	618954.871	471398.429	0.556	577	619281.905	470909.502	9.427
477	618955.218	471397.994	6.762	578	619285.900	470900.963	10.887
478	618959.784	471393.007	10.680	579	619291.822	470891.828	3.287
479	618967.274	471385.394	0.482	580	619293.700	470889.130	17.460
480	618967.618	471385.053	0.855	581	619303.650	470874.783	15.475
481	618968.142	471384.380	10.516	582	619312.294	470861.707	3.852
482	618975.008	471376.415	0.523	583	619314.116	470858.313	21.944
483	618975.350	471376.019	0.525	584	619326.359	470840.102	16.783
484	618975.651	471375.589	11.682	585	619335.761	470826.200	11.238
485	618982.884	471366.403	0.472	586	619341.666	470816.639	15.001
486	618983.174	471366.031	0.616	587	619349.746	470804.000	4.804
487	618982.696	471365.643	7.126	588	619352.287	470799.923	10.081
488	618986.835	471359.842	10.638	589	619358.045	470791.648	0.437
489	618993.869	471351.861	0.482	590	619357.704	470781.374	3.882
490	618994.194	471351.505	10.869	591	619359.701	470788.045	1.239
491	619001.678	471343.623	11.219	592	619360.807	470788.604	8.877
492	619009.136	471335.242	0.516	593	619365.976	470781.387	4.550
493	619009.478	471334.855	1.371	594	619368.468	470777.580	0.406
494	619008.449	471333.949	5.912	595	619368.419	470777.177	3.961
495	619012.346	471329.503	9.249	596	619370.550	470773.838	9.840
496	619018.402	471322.512	0.560	597	619376.082	470765.700	0.551
497	619018.808	471322.126	6.085	598	619375.623	470765.396	14.836
498	619022.401	471317.215	2.160	599	619383.921	470753.098	0.468
499	619027.954	471309.930	0.320	600	619384.291	470753.384	6.824
500	619028.145	471309.673	0.418	601	619388.740	470748.210	23.733
501	619027.807	471309.427	5.939	602	619403.351	470729.508	24.166
502	619031.445	471304.733	9.684	603	619418.299	470710.520	13.982
503	619037.541	471297.208	9.557	604	619427.234	470699.765	14.321
504	619043.383	471289.644	12.249	605	619436.392	470688.755	11.005
505	619050.947	471280.009	21.814	606	619443.517	470680.368	10.309
506	619064.385	471262.826	0.449	607	619450.326	470672.628	9.882
507	619064.662	471262.473	5.162	608	619456.252	470664.720	6.788
508	619067.878	471258.435	11.033	609	619460.322	470659.288	18.719
509	619074.378	471249.520	14.161	610	619471.758	470644.469	1.475
510	619082.028	471237.603	4.135	611	619472.846	470645.465	31.887
511	619084.253	471234.118	0.593	612	619491.581	470619.662	32.324
512	619084.756	471234.433	4.966	613	619507.115	470591.315	6.884
513	619087.317	471230.178	0.460	614	619510.137	470585.130	5.341
514	619087.554	471229.784	0.322	615	619506.416	470581.299	3.345
515	619087.286	471229.605	11.922	616	619507.523	470578.143	2.416
516	619094.745	471220.304	0.166	617	619508.702	470580.252	1.201
517	619094.848	471220.174	1.919	618	619509.750	470579.666	1.200
518	619093.390	471218.927	0.850	619	619509.164	470578.619	1.150
519	619093.948	471218.286	4.900	620	619508.160	470579.180	1.217
520	619097.164	471214.589	7.000	616	619507.523	470578.143	0.066
521	619101.842	471209.381	0.399	621	619507.545	470578.081	35.070
522	619102.109	471209.084	5.982	622	619519.160	470544.990	16.750
523	619105.734	471204.325	17.299	623	619527.668	470530.562	16.986
524	619116.459	471190.752	0.367	624	619538.238	470517.265	31.299
525	619116.699	471190.474	7.758	625	619559.436	470494.238	26.647
526	619121.367	471184.278	0.739	626	619578.335	470475.453	30.575
527	619121.961	471184.717	5.174	627	619601.007	470454.939	41.832
528	619125.115	471180.616	0.517	628	619632.655	470427.584	182.757
529	619125.548	471180.899	6.339	629	619776.052	470314.281	14.263
530	619129.524	471175.962	0.490	630	619787.112	470305.275	22.252
531	619129.820	471175.572	1.783	631	619804.642	470291.569	13.500
532	619128.400	471174.494	3.861	632	619815.295	470283.276	1.503
533	619130.870	471171.527	0.942	633	619816.468	470282.337	9.497
534	619131.584	471172.142	6.512	634	619823.880	470276.399	1.502
535	619135.952	471167.312	1.526	635	619825.048	470275.455	9.996
536	619136.187	471165.804	0.203	636	619832.821	470269.170	0.958

637	619833.566	470268.567	12.357
638	619843.103	470260.710	12.664
639	619854.225	470254.654	41.330
640	619886.466	470228.795	30.642
641	619910.420	470209.686	110.778
642	619996.862	470140.407	63.868
643	620046.392	470100.084	111.400
644	620122.910	470019.122	61.360
645	620164.185	469973.719	51.785
646	620201.796	469938.123	70.512
647	620256.469	469893.594	6.422
648	620261.628	469897.418	6.432
649	620266.784	469901.264	5.615
650	620269.273	469906.297	4.536
651	620273.316	469908.354	1.987
652	620271.686	469909.491	9.505
653	620264.325	469915.505	15.236
654	620252.526	469925.145	20.078
655	620236.978	469937.849	17.774
656	620223.214	469949.094	15.940
657	620210.870	469959.179	14.075
658	620199.970	469968.084	5.417
659	620195.775	469971.511	12.126
660	620186.385	469979.184	6.116
661	620182.209	469983.652	10.709
662	620174.897	469991.476	17.914
663	620162.665	470004.564	10.690
664	620155.366	470012.374	9.950
665	620148.572	470019.644	15.342

666	620138.096	470030.853	18.414
667	620125.523	470044.306	9.708
668	620118.894	470051.399	22.171
669	620103.756	470067.597	17.208
670	620092.006	470080.169	34.676
S(LOT1)=67055.05mp P=8705.673m			

Parcela (LOT2)

Nr. Pct.	Coordonate pct.de contur		Lungimi laturi D(i, i+1)
	X [m]	Y [m]	
0	1	2	3
672	619049.889	471315.550	6.254
176	619055.046	471319.088	3.654
175	619057.276	471316.193	12.557
174	619064.721	471306.081	8.004
173	619069.429	471299.608	6.482
172	619073.274	471294.389	16.912
171	619083.282	471280.756	7.835
170	619088.151	471274.618	18.520
169	619098.875	471259.519	6.255
671	619093.849	471255.796	74.182
S(LOT2)=469.88mp P=160.656m			

Data intocmirii: Iunie 2026

Semnătura
SC GEOLAND SRL
Aut. serie RO-B-J nr.2631
Puscas Simion Mircea
Aut serie RO-B-F nr.0999/2010

PUSCAS
SIMION-
MIRCEA

Digitally signed by
PUSCAS SIMION-
MIRCEA
Date: 2026.07.03
12:25:08 +03'00'

la Hotărârea Consiliului Județean Bistrița-Năsăud nr. _____ / _____

Datele de identificare

ale imobilului cu nr.cadastral 32624 din drumul județean DJ173, proprietate publică a județului Bistrița-Năsăud, care se transmite temporar în administrarea Consiliului local al comunei Dumitrița

Nr. Crt.	Cod clasificare	Denumirea drumului județean	Situația juridică actuală	Situația juridică viitoare	Elementele de identificare ale sectorului de drum care se transmite în administrare
0	1	2	3	4	5
1.	1.3.7	Imobil-drum județean DJ 173	Domeniul public al Județului Bistrița-Năsăud, în administrarea Consiliului Județean Bistrița-Năsăud	Domeniul public al Județului Bistrița-Năsăud și în administrarea Consiliului local al comunei Dumitrița	- imobil-teren cu nr.cadastral 32624, tronson din DJ173, în suprafață de 470 mp, situat în intravilanul localității Ragla, comuna Dumitrița, categoria de folosință: drum; teren neîmprejmuit. Nr. cadastral: 32624

ooo000ooo

Ia Hotărârea Consiliului Județean Bistrița-Năsăud nr. _____ / _____

U.A.T. JUDEȚUL BISTRITĂ-NĂȘĂUD
CONSILIUL JUDEȚEAN
BISTRITĂ-NĂȘĂUD
 Nr. /2026

U.A.T DUMITRIȚA
CONSILIUL LOCAL AL
COMUNEI DUMITRIȚA
 Nr. /2026

PROTOCOL

privind darea în administrare temporară Consiliului local al Comunei Dumitrița a imobilului cu nr.cadastral 32624 din drumul județean DJ 173

PĂRȚILE:

I. JUDEȚUL BISTRITĂ-NĂȘĂUD, prin Consiliul Județean Bistrița-Năsăud cu sediul în municipiul Bistrița, Piața Petru Rareș nr.1, județul Bistrița-Năsăud, reprezentat prin domnul Emil Radu Moldovan - Președintele Consiliului Județean Bistrița-Năsăud, în calitate de proprietar și „*titular al dreptului de administrare*” asupra sectorului de drum județean DJ173, înscris în Cartea funciară nr.32624 Dumitrița, pe de o parte

și

II. COMUNA DUMITRIȚA, prin Consiliul local al Comunei Dumitrița cu sediul în comuna Dumitrița, nr.145, județul Bistrița-Năsăud, reprezentat prin domnul Ilie Vasile Uchrenciuc, în calitate de *primar*, pe de altă parte.

Având în vedere:

a) prevederile art.22, art.22¹ alin.(4)-(8), și ale art.22² din Ordonanța Guvernului nr.43/1997 privind regimul drumurilor, republicată, cu modificările și completările ulterioare.

b) prevederile Hotărârii Consiliului Județean Bistrița-Năsăud nr. _____ din _____ privind aprobarea dezlipirii imobilului-drum DJ 173, situat în comuna Dumitrița, localitatea Ragla, înscris în CF. nr.31009 Dumitrița, proprietate publică a județului Bistrița-Năsăud și darea în administrare temporară Consiliului local al Comunei Dumitrița a imobilului cu nr.cadastral 32624 din drumul județean DJ 173;

c) solicitarea Consiliului local al comunei Dumitrița nr.2212 din 26.05.2026, înregistrată la Consiliul Județean Bistrița-Năsăud cu nr.II/10462 din 26.05.2026, privind transmiterea în administrarea temporară a sectorului de drum județean DJ173, înscris în CF nr.32624.

Părțile au convenit să încheie prezentul PROTOCOL, prin care stabilesc următoarele:

1. Obiectul protocolului

1.1 Obiectul prezentului PROTOCOL este darea în administrare temporară Consiliului local al Comunei Dumitrița a imobilului cu nr.cadastral 32624 din drumul județean DJ 173, astfel:

a) tronsonul din DJ173, în suprafață de 470 mp, situat în intravilanul localității Ragla, comuna Dumitrița, având categoria de folosință: drum, teren neîmprejmuit; nr. cadastral: 32624, înscris în Cartea funciară nr.32624 Dumitrița.

1.2 Darea în administrare temporară a imobilului drum județean DJ173 către Consiliul local al comunei Dumitrița este necesară pentru realizarea lucrărilor de amenajare a unor spații de parcare.

2. Durata protocolului

2.1 Prezentul PROTOCOL se încheie pe o durată de **5 ani**, începând de la data semnării PROTOCOLULUI de către ambele părți, cu posibilitatea reducerii acestei perioade în funcție de realizarea proiectului;

3. Drepturile părților

3.1 Drepturile Consiliului Județean Bistrița-Năsăud:

- a) să urmărească îndeplinirea obligațiilor asumate de către administratorul temporar, prin prezentul protocol și prin legislația în materie, aplicabilă;
- b) să inspecteze terenurile transmise aferente sectorului de drum dat în administrare temporară, să verifice stadiul și calitatea lucrărilor de reabilitare, întreținere și reparații, precum și modul în care este satisfăcut interesul public prin realizarea acestor lucrări; verificarea se va efectua cu notificarea prealabilă;
- c) să participe prin reprezentanți desemnați, la procedurile de recepție a lucrărilor;
- d) să ceară, prin reprezentanții desemnați în comisiile de recepție, refacerea/suplimentarea unor lucrări, atunci când se constată deficiențe în execuția lucrărilor.
- e) în cazul în care Consiliul local al comunei Dumitrița nu respectă condițiile prevăzute în prezentul protocol, Consiliul Județean Bistrița-Năsăud are dreptul să solicite preluarea administrării drumului.

3.2 Drepturile Consiliului local al comunei Dumitrița: are dreptul să administreze temporar, în mod direct, pe riscul și pe răspunderea sa, terenurile aparținând sectorului de drum preluat în administrare în scopul amenajării unor spații de parcare.

4. Obligațiile părților

4.1 Consiliului Județean Bistrița-Năsăud, în calitate de proprietar, are următoarele obligații:

- a) să nu îi tulbure pe administratorul temporar în exercițiul drepturilor rezultate din prezentul protocol;
- b) să notifice administratorului temporar apariția oricăror împrejurări de natură să aducă atingere drepturilor/intereselor sale;
- c) să facă predarea terenurilor aparținând sectorului de drum, prin Proces verbal de predare-primire

4.2 Consiliului local al comunei Dumitrița, în calitatea dobândită de administrator temporar al terenurilor aparținând sectorului de drum, are următoarele obligații:

- a) să nu modifice traseul drumului și să nu impună restricții de circulație fără acordul Consiliului Județean Bistrița-Năsăud;
- b) să respecte normele de proiectare și de execuție cel puțin pentru categoria drumului care a fost preluat;
- c) să aibă acordul prealabil de la Consiliul Județean Bistrița-Năsăud privind proiectul pentru reabilitare sau modernizare;
- d) să inițieze măsuri privind actualizarea anexelor la Hotărârea Guvernului nr.540/2000, cu modificările și completările ulterioare;
- e) să realizeze, cu avizul Consiliului Județean Bistrița-Năsăud, autorizarea amplasamentelor și/sau acceselor la zona drumului;
- f) să nu modifice încadrarea drumului din punctul de vedere al capacității portante, fără acordul administratorului inițial al drumului;
- g) să prezinte, odată cu propunerea de preluare a sectorului de drum, calendarul de execuție a lucrărilor și obligațiile în vederea realizării.
- h) să execute lucrările de reabilitare a sectorului de drum preluat în administrare;
- i) să administreze sectorul de drum preluat, potrivit scopului prevăzut după caz;
- j) să execute lucrările de întreținere periodică și reparații, pentru menținerea stării de viabilitate a drumului, pe durata dării în administrării temporare a acestuia;
- k) la recepția lucrărilor vor fi cooptați ca membri și reprezentanți ai Consiliului Județean Bistrița-Năsăud, care urmează să preia în administrare sectorul de drum.
- l) după recepția finală a lucrărilor, sectoarele de drum se retransmit în administrarea Consiliului Județean Bistrița-Năsăud.

5. Încetarea protocolului

5.1 Prezentul PROTOCOL poate înceta în următoarele cazuri:

- a) Prin ajungerea la termen;
- b) Prin acordul de voință al părților;
- c) Prin denunțare unilaterală de către oricare dintre părți, cu o notificarea prealabilă de 30 zile înainte de data la care se dorește încetarea protocolului.

6. Alte clauze

6.1 Prezentul protocol se poate modifica prin acte adiționale semnate de către părți cu respectarea normelor legale în vigoare.

6.2 Nici o parte contractantă, nu poate modifica în mod unilateral prezentul Protocol.

6.3 Părțile au convenit ca toate neînțelegerile privind validitatea prezentului Protocol sau rezultate din interpretarea, executarea ori încetarea acestuia sa fie rezolvate pe cale amiabilă de reprezentanții lor.

6.4 În cazul în care nu este posibilă rezolvarea litigiilor pe cale amiabilă, părțile se vor adresa instanțelor judecătorești competente.

6.5 Prezentul protocol se completează cu legislația în materie.

Prezentul protocol s-a încheiat în 2 (două) exemplare originale astăzi _____, câte unul pentru fiecare parte.

JUDEȚUL BISTRIȚA-NĂSĂUD
prin
Consiliul Județean Bistrița-Năsăud
reprezentat de:

COMUNA DUMITRIȚA
prin
Consiliul local al Comunei Dumitrița
reprezentat de:

CONSILIUL JUDEȚEAN BISTRIȚA-NĂSĂUD
CABINET VICEPREȘEDINTE
Nr.X/13622/03.07.2026

REFERAT DE APROBARE

**a Proiectului de hotărâre privind aprobarea dezlipirii imobilului-
drum DJ 173, situat în comuna Dumitrița, localitatea Ragla, înscris în CF.
nr.31009 Dumitrița, proprietate publică a județului Bistrița-Năsăud și
darea în administrare temporară Consiliului local al Comunei Dumitrița a
imobilului cu nr.cadastral 32624 din drumul județean DJ 173**

Imobilul-drum județean DJ 173 este proprietate publică a județului Bistrița-Năsăud, conform prevederilor poziției nr.22 din Anexa nr.1 la Hotărârea Guvernului nr.905/2002 privind atestarea domeniului public al județului Bistrița-Năsăud, precum și al municipiului, orașelor și comunelor din județul Bistrița-Năsăud, cu modificările și completările ulterioare.

Drumul județean DJ 173 face parte din rețeaua de drumuri județene din județul Bistrița-Năsăud, înscris la pct.23 din Anexa nr.2 la Hotărârea Guvernului nr.540/2000 privind aprobarea încadrării în categorii funcționale a drumurilor publice și a drumurilor de utilitate privată deschise circulației publice, cu modificările și completările ulterioare.

Prin adresa nr.2212 din 26.05.2026 a Primăriei comunei Dumitrița, înregistrată la Consiliul Județean Bistrița-Năsăud cu nr.II/10462 din 27.05.2026, se solicită întreprinderea demersurilor necesare pentru darea în administrare Consiliului Local al Comunei Dumitrița a unei suprafețe de 470 mp din imobilul-drum județean DJ 173, înscris în CF.nr.31009 Dumitrița, în scopul asigurării cadrului legal necesar pentru executarea lucrărilor privind amenajarea unor spații de parcare, în zona Grădiniței cu program normal, a Bisericii ortodoxe și a Dispensarului uman din localitatea Ragla, comuna Dumitrița. Investiția va fi finanțată din bugetul propriu al comunei și este impetuos necesară deoarece în zona respectivă cetățenii parchează autoturismele pe drumul județean punând astfel în pericol atât circulația pe drumul județean cât și implicit viața copiilor din zona grădiniței din localitate.

În conformitate cu prevederile Ordonanței Guvernului nr.43/1997 privind regimul drumurilor, republicată, cu modificările și completările ulterioare, administrarea drumurilor județene se asigură de către consiliile județene. Pentru realizarea de lucrări de reabilitare sau modernizare, sectoarele de drum situate în intravilanul/extravilanul unor localități pot fi preluate temporar în administrarea autorităților administrației publice locale, la solicitarea acestora, cu acordul administratorului drumului.

Totodată, potrivit prevederilor Codului administrativ, consiliul județean exercită atribuții privind administrarea domeniului public și privat al județului, având competența de a hotărî asupra gestionării bunurilor care aparțin domeniului public al județului.

Față de prevederile legale invocate, în scopul identificării prin număr cadastral unic a suprafeței de 470 mp necesară pentru realizarea obiectivului de investiții de către Primăria comunei Dumitrița, este necesară dezlipirea imobilului-

drum județean DJ 173, situat în comuna Dumitrița, localitatea Ragla, înscris în CF. nr.31009 Dumitrița, proprietate publică a județului Bistrița-Năsăud.

Conform prevederilor Legii cadastrului și a publicității imobiliare nr.7/1996, republicată, cu modificările și completările ulterioare, coroborate cu prevederile Anexei la Ordinul directorului general al Agenției Naționale de Cadastru și Publicitate Imobiliară nr.600/2023 pentru aprobarea Regulamentului de recepție și înscriere în evidențele de cadastru și carte funciară, cu modificările și completările ulterioare, imobilele înscrise în cartea funciară, proprietate a județului Bistrița-Năsăud, pot fi modificate prin operațiuni de dezlipire, ce au caracter material și nu implică nici un transfer de proprietate. Pentru efectuarea operațiunii de dezlipire se întocmește o documentație cadastrală pe flux întrerupt. Modificarea care intervine prin operațiunea de dezlipire se face pe baza documentației cadastrale recepționată de biroul teritorial de cadastru și publicitate imobiliară și a consimțământului proprietarului exprimat prin înscris în formă autentică. Recepția documentației cadastrale de dezlipire pe flux întrerupt se finalizează prin înregistrarea Referatului de admitere pentru efectuarea notării în cartea funciară a propunerii de dezlipire și comunicarea acestuia beneficiarului, urmând ca înscrierea în cartea funciară să se efectueze pe baza actului administrativ privind exprimarea consimțământului proprietarului. Prin dezlipire, imobilele rezultate primesc numere cadastrale noi și se transcriu în cărți funciare noi. Operațiunea de dezlipire a unui imobil este considerată finalizată în momentul înscrierii actului autentic de dezlipire în cartea funciară.

Propunerea de dezlipire, formulată conform Documentației tehnice înaintată de către Societatea GEOLAND SRL, prin adresa nr.GLD 180 din 03.07.2026, înregistrată la Consiliul Județean Bistrița-Năsăud sub nr.III/13611 din 03.07.2026, vizează formarea a două noi corpuri de proprietate distincte, după cum urmează:

1. imobilul, identificat cu Nr.cadastral:32623, în suprafață de 67055 mp, teren intravilan/extravilan, categoria de folosință: drum, neîmprejmuit;

2. imobilul, identificat cu Nr.cadastral:32624, în suprafață de 470 mp, teren intravilan, categoria de folosință: drum, neîmprejmuit.

Documentația cadastrală, pe flux întrerupt, a fost recepționată potrivit Referatului de admitere dezmembrare imobile, referitor la cererea înregistrată sub nr.41253/24.06.2026, emis de către Oficiul de Cadastru și Publicitate Imobiliară Bistrița-Năsăud - Biroul de Cadastru și Publicitate Imobiliară Bistrița.

În scopul finalizării înscrierii în cartea funciară a noilor imobile distincte rezultate prin dezlipire, este necesară exprimarea consimțământului proprietarului.

Prin Nota de fundamentare nr.IIIB/13620/03.07.2026 a Serviciului administrare drumuri județene se propune aprobarea dezlipirii imobilului-drum DJ 173, situat în comuna Dumitrița, localitatea Ragla, înscris în CF. nr.31009 Dumitrița, proprietate publică a județului Bistrița-Năsăud și darea în administrare temporară Consiliului local al Comunei Dumitrița a imobilului cu nr.cadastral 32624 din drumul județean DJ 173.

Darea în administrare temporară a imobilului-drum, identificat cu Nr.cadastral 32624, în suprafață de 470 mp se face exclusiv în scopul realizării lucrărilor de amenajare a unor spații de parcare.

Prin realizarea investiției propuse se urmărește creșterea siguranței circulației pe drumul județean DJ 173, fluidizarea traficului rutier în zona obiectivelor de interes public și eliminarea situațiilor în care autovehiculele sunt parcate pe partea

carosabilă a drumului județean, aspect care generează riscuri pentru participanții la trafic și, în mod special, pentru copiii care frecventează unitatea de învățământ din proximitate.

Conform prevederilor Ordonanței Guvernului nr.43/1997, trotuarele și locurile de parcare fac parte integrantă din drum.

Darea în administrare temporară este justificată de interesul public privind dezvoltarea și modernizarea infrastructurii rutiere, îmbunătățirea condițiilor de circulație și creșterea gradului de accesibilitate a zonei deservite de drumul județean DJ 173, prin valorificarea corespunzătoare a bunului aparținând domeniului public al județului.

Administrarea temporară va fi exercitată cu respectarea destinației imobilului, fără afectarea structurii și funcționalității drumului județean, precum și cu obligația beneficiarului de a obține toate avizele, acordurile și autorizațiile prevăzute de legislația în vigoare.

Predarea-preluarea imobilului în administrarea temporară a Consiliului local al Comunei Dumitrița se va face ulterior finalizării operațiunii cadastrale de dezlipire, pe bază de protocol de predare-preluare, prin care se vor reglementa drepturile și obligațiile ce revin administratorului, potrivit prevederilor Ordonanței Guvernului nr.43/1997.

Hotărârea Consiliului Județean Bistrița-Năsăud va constitui titlu necesar Oficiului de Cadastru și Publicitate Imobiliară Bistrița-Năsăud - Biroul de Cadastru și Publicitate Imobiliară Bistrița pentru exprimarea consimțământului de înscriere în cartea funciară a imobilelor rezultate prin efectuarea dezlipirii, respectiv pentru înscrierea dării în administrare Consiliului local al comunei Dumitrița.

Ulterior adoptării hotărârii, se va proceda la actualizarea corespunzătoare a evidenței financiar-contabile a bunurilor aflate în domeniul public al județului Bistrița-Năsăud.

Având în vedere cele de mai sus, aprob inițierea **Proiectului de hotărâre privind aprobarea dezlipirii imobilului-drum DJ 173, situat în comuna Dumitrița, localitatea Ragla, înscris în CF. nr.31009 Dumitrița, proprietate publică a județului Bistrița-Năsăud și darea în administrare temporară Consiliului local al Comunei Dumitrița a imobilului cu nr.cadastral 32624 din drumul județean DJ 173**, pe care îl supun dezbaterii și adoptării de către Consiliul Județean Bistrița-Năsăud în forma prezentată.

**INIȚIATOR:
VICEPREȘEDINTE,
CRISTIAN-COSTEL CÂRLIG**

Întocmit: Marga Florina, consilier superior _____

NOTĂ DE FUNDAMENTARE

privind aprobarea dezlipirii imobilului-drum DJ 173, situat în comuna Dumitrița, localitatea Ragla, înscris în CF. nr.31009 Dumitrița, proprietate publică a județului Bistrița-Năsăud și darea în administrare temporară Consiliului local al Comunei Dumitrița a imobilului cu nr.cadastral 32624 din drumul județean DJ 173

Imobilul-drum județean DJ 173 este proprietate publică a județului Bistrița-Năsăud, conform prevederilor poziției nr.22 din Anexa nr.1 la Hotărârea Guvernului nr.905/2002 privind atestarea domeniului public al județului Bistrița-Năsăud, precum și al municipiului, orașelor și comunelor din județul Bistrița-Năsăud, cu modificările și completările ulterioare.

DJ 173 face parte din rețeaua de drumuri județene din județul Bistrița-Năsăud, înscris la pct.23 din Anexa nr.2 la Hotărârea Guvernului nr.540/2000 privind aprobarea încadrării în categorii funcționale a drumurilor publice și a drumurilor de utilitate privată deschise circulației publice, cu modificările și completările ulterioare.

Prin adresa nr.2212 din 26.05.2026 a Primăriei comunei Dumitrița, înregistrată la Consiliul Județean Bistrița-Năsăud cu nr.II/10462 din 27.05.2026, se solicită întreprinderea demersurilor necesare pentru darea în administrare Consiliului Local al Comunei Dumitrița a unei suprafețe de 470 mp din imobilul-drum județean DJ 173, înscris în CF.nr.31009 Dumitrița, în scopul asigurării cadrului legal necesar pentru executarea lucrărilor privind amenajarea unor spații de parcare, în zona Grădiniței cu program normal, a Bisericii ortodoxe și a Dispensarului uman din localitatea Ragla, comuna Dumitrița. Investiția va fi finanțată din bugetul propriu al comunei și este impetuos necesară deoarece în zona respectivă cetățenii parchează autoturismele pe drumul județean punând astfel în pericol atât circulația pe drumul județean cât și implicit viața copiilor din zona grădiniței din localitate.

În conformitate cu prevederile art.22 și art.22¹ alin.(3) din Ordonanța Guvernului nr.43/1997 privind regimul drumurilor, republicată, cu modificările și completările ulterioare, *administrarea drumurilor județene se asigură de către consiliile județene. Pentru realizarea de lucrări de reabilitare sau modernizare, sectoarele de drum situate în intravilanul/extravilanul unor localități pot fi preluate temporar în administrarea autorităților administrației publice locale, la solicitarea acestora, cu acordul administratorului drumului.*

Totodată, potrivit prevederilor art.173 alin.(1) lit.c) și alin.(4) lit.a) din Ordonanța de urgență a Guvernului nr.57/2019 privind Codul administrativ, cu modificările și completările ulterioare, consiliul județean exercită atribuții privind administrarea domeniului public și privat al județului, având competența de a hotărî asupra gestionării bunurilor care aparțin domeniului public al județului.

Față de prevederile legale invocate, în scopul identificării prin număr cadastral unic a suprafeței de 470 mp necesară pentru realizarea obiectivului de investiții de către Primăria comunei Dumitrița, este necesară dezlipirea imobilului-drum județean DJ 173,

situat în comuna Dumitrița, localitatea Ragla, înscris în CF. nr.31009 Dumitrița, proprietate publică a județului Bistrița-Năsăud.

Conform prevederilor art.25 alin.(2) din Legea cadastrului și a publicității imobiliare nr.7/1996, republicată, cu modificările și completările ulterioare, coroborate cu prevederile art.18 lit.e), art.26, art.68 alin.(1) lit.b), art.126, art.127 alin.(1), art.129, art.130 alin.(1) lit.a), alin.(2), alin.(6), alin.(7) din Anexa la Ordinul directorului general al Agenției Naționale de Cadastru și Publicitate Imobiliară nr.600/2023 pentru aprobarea Regulamentului de recepție și înscriere în evidențele de cadastru și carte funciară, cu modificările și completările ulterioare, imobilele înscrise în cartea funciară, proprietate a județului Bistrița-Năsăud, pot fi modificate prin operațiuni de dezlipire, ce au caracter material și nu implică nici un transfer de proprietate. Pentru efectuarea operațiunii de dezlipire se întocmește o documentație cadastrală pe flux întrerupt. Modificarea care intervine prin operațiunea de dezlipire se face pe baza documentației cadastrale recepționată de biroul teritorial de cadastru și publicitate imobiliară și a consimțământului proprietarului exprimat prin înscris în formă autentică. Recepția documentației cadastrale de dezlipire pe flux întrerupt se finalizează prin înregistrarea Referatului de admitere pentru efectuarea notării în cartea funciară a propunerii de dezlipire și comunicarea acestuia beneficiarului, urmând ca înscrierea în cartea funciară să se efectueze pe baza actului administrativ privind exprimarea consimțământului proprietarului. Prin dezlipire, imobilele rezultate primesc numere cadastrale noi și se transcriu în cărți funciare noi. Operațiunea de dezlipire a unui imobil este considerată finalizată în momentul înscrierii actului autentic de dezlipire în cartea funciară.

Propunerea de dezlipire, formulată conform Documentației tehnice înaintată de către societatea GEOLAND SRL, prin adresa nr.GLD 180 din 03.07.2026, înregistrată la Consiliul Județean Bistrița-Năsăud sub nr.III/13611 din 03.07.2026, vizează formarea a două noi corpuri de proprietate distincte, după cum urmează:

1. imobilul, identificat cu Nr.cadastral:32623, în suprafață de 67055 mp, teren intravilan/extravilan, categoria de folosință: drum, neîmprejmuit;
2. imobilul, identificat cu Nr.cadastral:32624, în suprafață de 470 mp, teren intravilan, categoria de folosință: drum, neîmprejmuit.

Documentația cadastrală, pe flux întrerupt, a fost recepționată potrivit Referatului de admitere dezmembrare imobile, referitor la cererea înregistrată sub nr.41253/24.06.2026, emis de către Oficiul de Cadastru și Publicitate Imobiliară Bistrița-Năsăud - Biroul de Cadastru și Publicitate Imobiliară Bistrița.

În scopul finalizării înscrierii în cartea funciară a noilor imobile distincte rezultate prin dezlipire, este necesară exprimarea consimțământului proprietarului.

De asemenea, se propune aprobarea dării în administrare temporară Consiliului local al Comunei Dumitrița a imobilului-drum, identificat cu Nr.cadastral:32624, în suprafață de 470 mp, după finalizarea operațiunii de dezlipire în cartea funciară.

Darea în administrare temporară a imobilului-drum, identificat cu Nr.cadastral 32624, în suprafață de 470 mp se face exclusiv în scopul realizării lucrărilor de amenajare a unor spații de parcare.

Prin realizarea investiției propuse se urmărește creșterea siguranței circulației pe drumul județean DJ 173, fluidizarea traficului rutier în zona obiectivelor de interes public și eliminarea situațiilor în care autovehiculele sunt parcate pe partea carosabilă a drumului județean, aspect care generează riscuri pentru participanții la trafic și, în mod special, pentru copiii care frecventează unitatea de învățământ din proximitate.

Conform prevederilor art.2 alin.(3) din Ordonanța Guvernului nr.43/1997 privind regimul drumurilor, republicată, cu modificările și completările ulterioare, trotuarele, locurile de parcare fac parte integrantă din drum.

Darea în administrare temporară este justificată de interesul public privind dezvoltarea și modernizarea infrastructurii rutiere, îmbunătățirea condițiilor de circulație și creșterea gradului de accesibilitate a zonei deservite de drumul județean DJ 173, prin valorificarea corespunzătoare a bunului aparținând domeniului public al județului.

Administrarea va fi exercitată cu respectarea destinației imobilului, fără afectarea structurii și funcționalității drumului județean, precum și cu obligația beneficiarului de a obține toate avizele, acordurile și autorizațiile prevăzute de legislația în vigoare.

Predarea-preluarea imobilului în administrarea temporară a Consiliului local al Comunei Dumitrița se va face ulterior finalizării operațiunii cadastrale de dezlipire, pe bază de protocol de predare-preluare, prin care se vor reglementa drepturile și obligațiile ce revin administratorului, potrivit prevederilor art.22¹ din Ordonanța Guvernului nr.43/1997 privind regimul drumurilor, republicată, cu modificările și completările ulterioare.

Hotărârea Consiliului Județean Bistrița-Năsăud va constitui titlu necesar Oficiului de Cadastru și Publicitate Imobiliară Bistrița-Năsăud - Biroul de Cadastru și Publicitate Imobiliară Bistrița pentru exprimarea consimțământului de înscriere în cartea funciară a imobilelor rezultate prin efectuarea dezlipirii, respectiv pentru înscrierea dării în administrare Consiliului local al comunei Dumitrița.

Ulterior adoptării hotărârii, se va proceda la actualizarea corespunzătoare a evidenței financiar-contabile a bunurilor aflate în domeniul public al județului Bistrița-Năsăud, potrivit prevederilor pct.1 lit.c) din Anexa nr.1 la Hotărârea de Guvern nr.1031/1999 pentru aprobarea Normelor metodologice privind înregistrarea în contabilitate a bunurilor care alcătuiesc domeniul public al statului și al unităților administrativ-teritoriale, cu modificările ulterioare.

Având în vedere cele prezentate și în conformitate cu prevederile art.240 alin.(2) din Ordonanța de urgență a Guvernului nr.57/2019 privind Codul administrativ, cu modificările și completările ulterioare, care dispun că aprecierea necesității și oportunitatea adoptării actelor administrative aparțin exclusiv autorităților deliberative, propunem inițierea **Proiectului de hotărâre privind aprobarea dezlipirii imobilului-drum DJ 173, situat în comuna Dumitrița, localitatea Ragla, înscris în CF. nr.31009 Dumitrița, proprietate publică a județului Bistrița-Năsăud și darea în administrare temporară Consiliului local al Comunei Dumitrița a imobilului cu nr.cadastral 32624 din drumul județean DJ 173.**

**Șef serviciu,
Corneliu-Gheorghe Petraș**

CONSILIUL JUDEȚEAN BISTRIȚA-NĂȘĂUD
DIRECȚIA INVESTIȚII, DRUMURI JUDEȚENE
NR.III/13628/03.07.2026

RAPORT

asupra Proiectului de hotărâre privind aprobarea dezlipirii imobilului-drum DJ 173, situat în comuna Dumitrița, localitatea Ragla, înscris în CF. nr.31009 Dumitrița, proprietate publică a județului Bistrița-Năsăud și darea în administrare temporară Consiliului local al Comunei Dumitrița a imobilului cu nr.cadastral 32624 din drumul județean DJ 173

Având în vedere:

- Referatul de aprobare nr.X/13622 din 03.07.2026 al Vicepreședintelui Consiliului Județean Bistrița-Năsăud;
- adresele nr.2212/26.05.2026 și nr.2619/30.06.2026 ale Primăriei Comunei Dumitrița, înregistrate la Consiliul Județean Bistrița-Năsăud cu nr.III/10462 din 27.05.2026 și nr.III/13274 din 30.06.2026;
- prevederile art.25 alin.(2) din Legea cadastrului și a publicității imobiliare nr.7/1996, republicată, cu modificările și completările ulterioare;
- prevederile art.858, art.861, art.867, art.868, art.879 alin.(2) și alin.(5), art.880 din Legea nr.287/2009 privind Codul civil, republicată, cu modificările și completările ulterioare;
- prevederile art.2 alin.(2), alin.(3), art.7, art.22 și art.22¹ alin.(3)-(11) și art.40 alin.(1) din Ordonanța Guvernului nr.43/1997 privind regimul drumurilor, republicată, cu modificările și completările ulterioare;
- prevederile poziției nr.23 din Anexa nr.2.6 la Hotărârea Guvernului nr.540/2000 privind aprobarea încadrării în categorii funcționale a drumurilor publice și a drumurilor de utilitate privată deschise circulației publice, cu modificările și completările ulterioare;
- prevederile poziției nr.22, Secțiunea I din Anexa nr.1 la Hotărârea Guvernului nr.905/2002 privind atestarea domeniului public al județului Bistrița-Năsăud, precum și al municipiului, orașelor și comunelor din județul Bistrița-Năsăud, cu modificările și completările ulterioare;
- prevederile art.18 lit.e), art.26 lit.a), art.126 lit.a), art.127 alin.(1), art.129, art.130 alin.(1) lit.a), alin.(2), alin.(6), alin.(7) din Anexa la Ordinul directorului general al Agenției Naționale de Cadastru și Publicitate Imobiliară nr.600/2023 pentru aprobarea Regulamentului de recepție și înscriere în evidențele de cadastru și carte funciară, cu modificările și completările ulterioare;
- Extrasul de carte funciară nr.31009 Dumitrița;
- Referatul de admitere dezmembreare imobil referitor la cererea înregistrată sub nr.41253 din 24.06.2026 emis de către Oficiul de Cadastru și Publicitate Imobiliară Bistrița-Năsăud - Biroul de Cadastru și Publicitate Imobiliară Bistrița și Documentația tehnică întocmită de către Societatea GEOLAND SRL comunicate prin adresa nr.GLD180 din 03.07.2026, înregistrată la Consiliul Județean Bistrița-Năsăud sub nr.III/13611 din 03.07.2026;

În temeiul prevederilor art.173 alin.(1) lit.c), lit.d), alin.(4) lit.a), alin.(5) lit.l), art.182 alin.(1), alin.(4) coroborat cu art.139 alin.(3) lit.g), art.196 alin.(1) lit.a), art.286 alin.(3), art.290, art.297 alin.(1) lit.a) și art.298-300 din Ordonanța de urgență a Guvernului nr.57/2019 privind Codul administrativ, cu modificările și completările

ulterioare, a fost inițiat Proiectul de hotărâre privind aprobarea dezlipirii imobilului-drum DJ 173, situat în comuna Dumitrița, localitatea Ragla, înscris în CF. nr.31009 Dumitrița, proprietate publică a județului Bistrița-Năsăud și darea în administrare temporară Consiliului local al Comunei Dumitrița a imobilului cu nr.cadastral 32624 din drumul județean DJ 173.

Imobilul-drum județean DJ 173 este proprietate publică a județului Bistrița-Năsăud, conform prevederilor poziției nr.22 din Anexa nr.1 la Hotărârea Guvernului nr.905/2002 privind atestarea domeniului public al județului Bistrița-Năsăud, precum și al municipiului, orașelor și comunelor din județul Bistrița-Năsăud, cu modificările și completările ulterioare.

DJ 173 face parte din rețeaua de drumuri județene din județul Bistrița-Năsăud, înscris la pct.23 din Anexa nr.2 la Hotărârea Guvernului nr.540/2000 privind aprobarea încadrării în categorii funcționale a drumurilor publice și a drumurilor de utilitate privată deschise circulației publice, cu modificările și completările ulterioare.

Prin adresa nr.2212 din 26.05.2026 a Primăriei comunei Dumitrița, înregistrată la Consiliul Județean Bistrița-Năsăud cu nr.II/10462 din 27.05.2026, se solicită întreprinderea demersurilor necesare pentru darea în administrare Consiliului Local al Comunei Dumitrița a unei suprafețe de 470 mp din imobilul-drum județean DJ 173, înscris în CF.nr.31009 Dumitrița, în scopul asigurării cadrului legal necesar pentru executarea lucrărilor privind amenajarea unor spații de parcare, în zona Grădiniței cu program normal, a Bisericii ortodoxe și a Dispensarului uman din localitatea Ragla, comuna Dumitrița. Investiția va fi finanțată din bugetul propriu al comunei și este impetuos necesară deoarece în zona respectivă cetățenii parchează autoturismele pe drumul județean punând astfel în pericol atât circulația pe drumul județean cât și implicit viața copiilor din zona grădiniței din localitate.

În conformitate cu prevederile art.22 și art.22¹ alin.(3) din Ordonanța Guvernului nr.43/1997 privind regimul drumurilor, republicată, cu modificările și completările ulterioare, *administrarea drumurilor județene se asigură de către consiliile județene. Pentru realizarea de lucrări de reabilitare sau modernizare, sectoarele de drum situate în intravilanul/extravilanul unor localități pot fi preluate temporar în administrarea autorităților administrației publice locale, la solicitarea acestora, cu acordul administratorului drumului.*

Potrivit prevederilor art.173 alin.(1) lit.c) și alin.(4) lit.a) din Ordonanța de urgență a Guvernului nr.57/2019 privind Codul administrativ, cu modificările și completările ulterioare, consiliul județean exercită atribuții privind administrarea domeniului public și privat al județului, având competența de a hotărî asupra gestionării bunurilor care aparțin domeniului public al județului.

Față de prevederile legale invocate, în scopul identificării prin număr cadastral unic a suprafeței de 470 mp necesară pentru realizarea obiectivului de investiții de către Primăria comunei Dumitrița, este necesară dezlipirea imobilului-drum județean DJ 173, situat în comuna Dumitrița, localitatea Ragla, înscris în CF. nr.31009 Dumitrița, proprietate publică a județului Bistrița-Năsăud.

Conform prevederilor art.25 alin.(2) din Legea cadastrului și a publicității imobiliare nr.7/1996, republicată, cu modificările și completările ulterioare, coroborate cu prevederile art.18 lit.e), art.26, art.68 alin.(1) lit.b), art.126, art.127 alin.(1), art.129, art.130 alin.(1) lit.a), alin.(2), alin.(6), alin.(7) din Anexa la Ordinul directorului general al Agenției Naționale de Cadastru și Publicitate Imobiliară nr.600/2023 pentru aprobarea Regulamentului de recepție și înscriere în evidențele de cadastru și carte funciară, cu modificările și completările ulterioare, imobilele înscrise în cartea funciară, proprietate a județului Bistrița-Năsăud, pot fi modificate prin operațiuni de dezlipire, ce au caracter

material și nu implică nici un transfer de proprietate. Pentru efectuarea operațiunii de dezlipire se întocmește o documentație cadastrală pe flux întrerupt. Modificarea care intervine prin operațiunea de dezlipire se face pe baza documentației cadastrale recepționată de biroul teritorial de cadastru și publicitate imobiliară și a consimțământului proprietarului exprimat prin înscris în formă autentică. Recepția documentației cadastrale de dezlipire pe flux întrerupt se finalizează prin înregistrarea Referatului de admitere pentru efectuarea notării în cartea funciară a propunerii de dezlipire și comunicarea acestuia beneficiarului, urmând ca înscrierea în cartea funciară să se efectueze pe baza actului administrativ privind exprimarea consimțământului proprietarului. Prin dezlipire, imobilele rezultate primesc numere cadastrale noi și se transcriu în cărți funciare noi. Operațiunea de dezlipire a unui imobil este considerată finalizată în momentul înscrierii actului autentic de dezlipire în cartea funciară.

Propunerea de dezlipire, formulată conform Documentației tehnice înaintată de către societatea GEOLAND SRL, prin adresa nr.GLD 180 din 03.07.2026, înregistrată la Consiliul Județean Bistrița-Năsăud sub nr.III/13611 din 03.07.2026, vizează formarea a două noi corpuri de proprietate distincte, după cum urmează:

1. imobilul, identificat cu Nr.cadastral:32623, în suprafață de 67055 mp, teren intravilan/extravilan, categoria de folosință: drum, neîmprejmuit;
2. imobilul, identificat cu Nr.cadastral:32624, în suprafață de 470 mp, teren intravilan, categoria de folosință: drum, neîmprejmuit.

Documentația cadastrală, pe flux întrerupt, a fost recepționată potrivit Referatului de admitere dezmembreare imobile, referitor la cererea înregistrată sub nr.41253/24.06.2026, emis de către Oficiul de Cadastru și Publicitate Imobiliară Bistrița-Năsăud - Biroul de Cadastru și Publicitate Imobiliară Bistrița.

În scopul finalizării înscrierii în cartea funciară a noilor imobile distincte rezultate prin dezlipire, este necesară exprimarea consimțământului proprietarului.

De asemenea, se propune aprobarea dării în administrare temporară Consiliului local al Comunei Dumitrița a imobilului-drum, identificat cu Nr.cadastral:32624, în suprafață de 470 mp, după finalizarea operațiunii de dezlipire în cartea funciară.

Darea în administrare temporară a imobilului-drum, identificat cu Nr.cadastral 32624, în suprafață de 470 mp se face exclusiv în scopul realizării lucrărilor de amenajare a unor spații de parcare.

Prin realizarea investiției propuse se urmărește creșterea siguranței circulației pe drumul județean DJ 173, fluidizarea traficului rutier în zona obiectivelor de interes public și eliminarea situațiilor în care autovehiculele sunt parcate pe partea carosabilă a drumului județean, aspect care generează riscuri pentru participanții la trafic și, în mod special, pentru copiii care frecventează unitatea de învățământ din proximitate.

Conform prevederilor art.2 alin.(3) din Ordonanța Guvernului nr.43/1997 privind regimul drumurilor, republicată, cu modificările și completările ulterioare, trotuarele, locurile de parcare fac parte integrantă din drum.

Darea în administrare temporară este justificată de interesul public privind dezvoltarea și modernizarea infrastructurii rutiere, îmbunătățirea condițiilor de circulație și creșterea gradului de accesibilitate a zonei deservite de drumul județean DJ 173, prin valorificarea corespunzătoare a bunului aparținând domeniului public al județului.

Administrarea va fi exercitată cu respectarea destinației imobilului, fără afectarea structurii și funcționalității drumului județean, precum și cu obligația beneficiarului de a obține toate avizele, acordurile și autorizațiile prevăzute de legislația în vigoare.

Predarea-preluarea imobilului în administrarea temporară a Consiliului local al Comunei Dumitrița se va face ulterior finalizării operațiunii cadastrale de dezlipire, pe bază

de protocol de predare-preluare, prin care se vor reglementa drepturile și obligațiile ce revin administratorului, potrivit prevederilor art.22¹ din Ordonanța Guvernului nr.43/1997 privind regimul drumurilor, republicată, cu modificările și completările ulterioare.

Hotărârea Consiliului Județean Bistrița-Năsăud va constitui titlu necesar Oficiului de Cadastru și Publicitate Imobiliară Bistrița-Năsăud - Biroul de Cadastru și Publicitate Imobiliară Bistrița pentru exprimarea consimțământului de înscriere în cartea funciară a imobilelor rezultate prin efectuarea dezlipirii, respectiv pentru înscrierea dării în administrare Consiliului local al comunei Dumitrița.

Ulterior adoptării hotărârii, se va proceda la actualizarea corespunzătoare a evidenței financiar-contabile a bunurilor aflate în domeniul public al județului Bistrița-Năsăud, potrivit prevederilor pct.1 lit.c) din Anexa nr.1 la Hotărârea de Guvern nr.1031/1999 pentru aprobarea Normelor metodologice privind înregistrarea în contabilitate a bunurilor care alcătuiesc domeniul public al statului și al unităților administrativ-teritoriale, cu modificările ulterioare.

Față de cele prezentate, constatăm că sunt îndeplinite condițiile legale pentru ca **Proiectul de hotărâre privind aprobarea dezlipirii imobilului-drum DJ 173, situat în comuna Dumitrița, localitatea Ragla, înscris în CF. nr.31009 Dumitrița, proprietate publică a județului Bistrița-Năsăud și darea în administrare temporară Consiliului local al Comunei Dumitrița a imobilului cu nr.cadastral 32624 din drumul județean DJ 173**, să fie supus dezbaterii și adoptării de către Consiliul Județean Bistrița-Năsăud.

**Director executiv,
Ciprian Ceclan Oprea**

Întocmit: Marga Florina, consilier superior